


Филиал публично-правовой компании "Роскадастр" по Краснодарскому краю
полное наименование органа регистрации прав
Выписка из Единого государственного реестра недвижимости об объекте недвижимости

Сведения о характеристиках объекта недвижимости

На основании запроса от 09.06.2025, поступившего на рассмотрение 09.06.2025, сообщаем, что согласно записям Единого государственного реестра недвижимости:

Раздел 1 Лист 1

Земельный участок			
вид объекта недвижимости			
Лист № 1 раздела 1	Всего листов раздела 1: 6	Всего разделов: 8	Всего листов выписки: 119
09.06.2025г. № КУВИ-001/2025-120420324			
Кадастровый номер:	23:49:0402052:1506		
Номер кадастрового квартала:	23:49:0402052		
Дата присвоения кадастрового номера:	24.10.2011		
Ранее присвоенный государственный учетный номер:	данные отсутствуют		
Местоположение:	Местоположение установлено относительно ориентира, расположенного в границах участка. Почтовый адрес ориентира: край Краснодарский, г. Сочи, р-н Адлерский, с. Веселое, ул. Таврическая, участок № 13.		
Площадь:	8863 +/- 33		
Кадастровая стоимость, руб.:	14304616.11		
Кадастровые номера расположенных в пределах земельного участка объектов недвижимости:	23:49:0402052:1989, 23:49:0402052:1994		
Кадастровые номера объектов недвижимости, из которых образован объект недвижимости:	23:49:0402052:1106		
Кадастровые номера образованных объектов недвижимости:	данные отсутствуют		
Категория земель:	Земли населенных пунктов		
Виды разрешенного использования:	для сельскохозяйственного использования		
Сведения о кадастровом инженере:	Науменко Алексей Федорович, дата завершения кадастровых работ: 20.08.2013		
Сведения о лесах, водных объектах и об иных природных объектах, расположенных в пределах земельного участка:	данные отсутствуют		

		ДОКУМЕНТ ПОДПИСАН ЭЛЕКТРОННОЙ ПОДПИСЬЮ	
полное наименование должности		Сертификат: 009F0BDC181A023B64597F1E2579BEFB50 Владелец: ФЕДЕРАЛЬНАЯ СЛУЖБА ГОСУДАРСТВЕННОЙ РЕГИСТРАЦИИ, КАДАСТРА И КАРТОГРАФИИ Действителен: с 02.08.2024 по 26.10.2025	инициалы, фамилия

Земельный участок			
вид объекта недвижимости			
Лист № 2 раздела 1	Всего листов раздела 1: 6	Всего разделов: 8	Всего листов выписки: 119
09.06.2025г. № КУВИ-001/2025-120420324			
Кадастровый номер:		23:49:0402052:1506	
Сведения о том, что земельный участок полностью расположен в границах зоны с особыми условиями использования территории, территории объекта культурного наследия, публичного сервитута:		<p>Земельный участок полностью расположен в границах зоны с реестровым номером 23:49-6.3934 от 11.12.2019, ограничение использования земельного участка в пределах зоны: В соответствии с пунктом 11 Постановления Правительства РФ от 05.05.2014 N 405 "Об установлении запретных и иных зон с особыми условиями использования земель для обеспечения функционирования военных объектов Вооруженных Сил Российской Федерации, других войск, воинских формирований и органов, выполняющих задачи в области обороны страны" на территории зоны охраняемого военного объекта строительство объектов капитального строительства, ввод в эксплуатацию оборудования, создающего искусственные, в том числе индустриальные, радиопомехи, а также размещение и эксплуатация стационарного или переносного приемо-передающего оборудования с мощностью передатчиков более 5 Вт осуществляются исключительно по согласованию с федеральным органом исполнительной власти (федеральным государственным органом), в ведении которого находится военный объект. При этом параметры электромагнитной совместимости оборудования, создающего радиопомехи военному объекту, определяются по внешней границе зоны охраняемого военного объекта. На территории зоны охраняемого военного объекта не допускается ликвидация дорог и переправ, а также осушение и отведение русел рек., вид/наименование: Зона охраняемого военного объекта ФГКУ «Войсковая часть 03110», тип: Зона размещения военных объектов, индекс: Краснодарский край, Адлерский район, г. Сочи, номер: бн, решения: 1. дата решения: 05.05.2014, номер решения: 405, наименование ОГВ/ОМСУ: Правительство Российской Федерации 2. дата решения: 09.12.2019, номер решения: бн, наименование ОГВ/ОМСУ: Федеральное Государственное бюджетное учреждение «Федеральной кадастровой палаты Федеральной службы Государственной регистрации, кадастра и картографии» 3. дата решения: 07.12.2018, номер решения: 1, наименование ОГВ/ОМСУ: Комиссия по определению необходимости установления зон с особыми условиями использования земель в отношении военных объектов Вооруженных Сил Российской Федерации, других войск, воинских формирований и органов, выполняющих задачи в области обороны страны 4. дата решения: 22.06.2018, номер решения: 23с, наименование ОГВ/ОМСУ: Федеральная служба безопасности Российской Федерации 5. дата решения: 25.11.2019, номер решения: 4/325, наименование ОГВ/ОМСУ: ФСБ РОССИИ Земельный участок полностью расположен в границах зоны с реестровым номером 23:49-6.8941 от 06.08.2024, ограничение использования земельного участка в пределах зоны: 1. В границах шестой подзоны запрещается размещать объекты, способствующие привлечению и массовому скоплению птиц. 2. Допускается размещать в границах шестой подзоны объекты по обращению с твердыми коммунальными отходами, пищевыми и биологическими отходами в случае наличия заключения по результатам орнитологического исследования на предмет отсутствия факторов, способствующих привлечению и</p>	



ДОКУМЕНТ ПОДПИСАН
ЭЛЕКТРОННОЙ ПОДПИСЬЮ

Сертификат: 009F0BDC181A023B64597F1E2579BEFB50

Владелец: ФЕДЕРАЛЬНАЯ СЛУЖБА ГОСУДАРСТВЕННОЙ
РЕГИСТРАЦИИ, КАДАСТРА И КАРТОГРАФИИ
Действителен: с 02.08.2024 по 26.10.2025

полное наименование должности

инициалы, фамилия

Земельный участок			
вид объекта недвижимости			
Лист № 3 раздела 1	Всего листов раздела 1: 6	Всего разделов: 8	Всего листов выписки: 119
09.06.2025г. № КУВИ-001/2025-120420324			
Кадастровый номер:		23:49:0402052:1506	
Сведения о том, что земельный участок полностью расположен в границах зоны с особыми условиями использования территории, территории объекта культурного наследия, публичного сервитута:		массовому скоплению птиц, и (или) достаточности мер защиты указанных объектов от привлечения и массового скопления птиц, проведенного в соответствии с пунктом 1(4) Положения., вид/наименование: Шестая подзона приаэродромной территории аэродрома гражданской авиации Сочи, тип: Приаэродромная территория, индекс: Краснодарский край, ф.т Сириус, Краснодарский край, городской округ город-курорт Сочи, дата решения: 02.05.2024, номер решения: 438-П, наименование ОГВ/ОМСУ: Министерство транспорта Российской Федерации Федеральное агентство воздушного транспорта (Росавиация) Земельный участок полностью расположен в границах зоны с реестровым номером 23:00-6.1085 от 06.08.2024, ограничение использования земельного участка в пределах зоны: Приаэродромная территория аэродрома гражданской авиации Сочи является зоной с особыми условиями использования территорий. В соответствии с требованиями Воздушного кодекса Российской Федерации и Федерального закона от 1 июля 2017 г. № 135-ФЗ «О внесении изменений в отдельные законодательные акты Российской Федерации в части совершенствования порядка установления и использования приаэродромной территории и санитарно-защитной зоны» (далее – Федеральный закон № 135-ФЗ) на приаэродромной территории аэродрома гражданской авиации Сочи установлены ограничения использования объектов недвижимости и осуществления деятельности., вид/наименование: Приаэродромная территория аэродрома гражданской авиации Сочи, тип: Приаэродромная территория, индекс: Краснодарский край, городской округ город-курорт Сочи, Краснодарский край, ф.т Сириус, дата решения: 02.05.2024, номер решения: 438-П, наименование ОГВ/ОМСУ: Министерство транспорта Российской Федерации Федеральное агентство воздушного транспорта (Росавиация)	
Сведения о том, что земельный участок расположен в границах особой экономической зоны, территории опережающего развития, зоны территориального развития в Российской Федерации, игровой зоны:		данные отсутствуют	
Сведения о том, что земельный участок расположен в границах особо охраняемой природной территории, Байкальской природной территории и ее экологических зон, лесопарковом зеленом поясе, охотничьего угодья, лесничества:		данные отсутствуют	
Сведения о расположении земельного участка и (или) расположенного на нем объекта недвижимости в границах территории, в отношении которой принято решение о резервировании земель для государственных или муниципальных нужд:		данные отсутствуют	
Сведения о результатах проведения государственного земельного надзора:		данные отсутствуют	



ДОКУМЕНТ ПОДПИСАН
ЭЛЕКТРОННОЙ ПОДПИСЬЮ

Сертификат: 009F0BDC181A023B64597F1E2579BEFB50

Владелец: ФЕДЕРАЛЬНАЯ СЛУЖБА ГОСУДАРСТВЕННОЙ
РЕГИСТРАЦИИ, КАДАСТРА И КАРТОГРАФИИ
Действителен: с 02.08.2024 по 26.10.2025

полное наименование должности

инициалы, фамилия

Земельный участок	
вид объекта недвижимости	
Лист № 4 раздела 1	Всего листов раздела 1: 6
Всего разделов: 8	Всего листов выписки: 119
09.06.2025г. № КУВИ-001/2025-120420324	
Кадастровый номер:	23:49:0402052:1506
Сведения о расположении земельного участка в границах территории, в отношении которой утвержден проект межевания территории:	данные отсутствуют
Условный номер земельного участка:	данные отсутствуют
Сведения о принятии акта и (или) заключении договора, предусматривающих предоставление в соответствии с земельным законодательством исполнительным органом государственным органом власти или органом местного самоуправления, находящегося в государственной или муниципальной собственности земельного участка для строительства наемного дома социального использования или наемного дома коммерческого использования:	данные отсутствуют
Сведения о том, что земельный участок или земельные участки образованы на основании решения об изъятии земельного участка и (или) расположенного на нем объекта недвижимости для государственных или муниципальных нужд:	данные отсутствуют
Сведения о том, что земельный участок образован из земель или земельного участка, государственная собственность на которые не разграничена:	данные отсутствуют
Сведения о наличии земельного спора о местоположении границ земельных участков:	данные отсутствуют
Статус записи об объекте недвижимости:	Сведения об объекте недвижимости имеют статус "актуальные"
Особые отметки:	Сведения об ограничениях права на объект недвижимости, обременениях данного объекта, не зарегистрированных в реестре прав, ограничений прав и обременений недвижимого имущества: вид ограничения (обременения): ограничения прав на земельный участок, предусмотренные статьей 56 Земельного кодекса Российской Федерации; срок действия: с 11.12.2019; реквизиты документа-основания: постановление Правительства Российской Федерации от 05.05.2014 № 405 выдан: Правительство Российской Федерации. вид ограничения (обременения): сервитут; срок действия не установлен; реквизиты документа-основания: распоряжение главы администрации (губернатора) Краснодарского края от 02.08.2013 № 685-р. вид ограничения (обременения): сервитут; срок действия не установлен; реквизиты документа-основания: распоряжение главы администрации (губернатора) Краснодарского края от 02.08.2013 № 685-р. вид ограничения (обременения): ограничения прав на земельный участок, предусмотренные статьей 56 Земельного



ДОКУМЕНТ ПОДПИСАН
ЭЛЕКТРОННОЙ ПОДПИСЬЮ

Сертификат: 009F0BDC181A023B64597F1E2579BEFB50

Владелец: ФЕДЕРАЛЬНАЯ СЛУЖБА ГОСУДАРСТВЕННОЙ
РЕГИСТРАЦИИ, КАДАСТРА И КАРТОГРАФИИ
Действителен: с 02.08.2024 по 26.10.2025

полное наименование должности

инициалы, фамилия

Земельный участок			
вид объекта недвижимости			
Лист № 5 раздела 1	Всего листов раздела 1: 6	Всего разделов: 8	Всего листов выписки: 119
09.06.2025г. № КУВИ-001/2025-120420324			
Кадастровый номер:		23:49:0402052:1506	

кодекса Российской Федерации; срок действия: с 22.03.2016; реквизиты документа-основания: постановление Правительства РФ "О порядке установления охранных зон объектов электросетевого хозяйства и особых условий использования земельных участков, расположенных в границах таких зон" от 24.02.2009 № 160 выдан: Правительство РФ. вид ограничения (обременения): ограничения прав на земельный участок, предусмотренные статьей 56 Земельного кодекса Российской Федерации; срок действия: с 26.04.2016; реквизиты документа-основания: постановление Правительства РФ "О порядке установления охранных зон объектов электросетевого хозяйства и особых условий использования земельных участков, расположенных в границах таких зон" от 24.02.2009 № 160 выдан: Правительство РФ. вид ограничения (обременения): ограничения прав на земельный участок, предусмотренные статьей 56 Земельного кодекса Российской Федерации; срок действия: с 13.01.2017; реквизиты документа-основания: доверенность от 16.11.2016 № 77 А В 1311535 выдан: ФГБУ «Отраслевой центр мониторинга и развития в сфере инфокоммуникационных технологий». вид ограничения (обременения): ограничения прав на земельный участок, предусмотренные статьей 56 Земельного кодекса Российской Федерации; срок действия: с 21.09.2017; реквизиты документа-основания: постановление Правительства РФ "О порядке установления охранных зон объектов электросетевого хозяйства и особых условий использования земельных участков, расположенных в границах таких зон" от 24.02.2009 № 160 выдан: Правительство РФ. вид ограничения (обременения): ограничения прав на земельный участок, предусмотренные статьей 56 Земельного кодекса Российской Федерации; срок действия: с 11.12.2018; реквизиты документа-основания: постановление Правительства РФ "О порядке установления охранных зон объектов электросетевого хозяйства и особых условий использования земельных участков, расположенных в границах таких зон" от 24.02.2009 № 160 выдан: Правительство РФ. вид ограничения (обременения): ограничения прав на земельный участок, предусмотренные статьей 56 Земельного кодекса Российской Федерации; срок действия: с 26.09.2019; реквизиты документа-основания: описание местоположения границ от 11.06.2019 № б/н выдан: -. вид ограничения (обременения): ограничения прав на земельный участок, предусмотренные статьей 56 Земельного кодекса Российской Федерации; срок действия: с 22.12.2020; реквизиты документа-основания: о порядке установления охранных зон объектов электросетевого хозяйства и особых условий использования земельных участков, расположенных в границах таких зон от 24.02.2009 № 160 выдан: Правительство Российской Федерации. вид ограничения (обременения): ограничения прав на земельный участок, предусмотренные статьей 56 Земельного кодекса



ДОКУМЕНТ ПОДПИСАН
ЭЛЕКТРОННОЙ ПОДПИСЬЮ


Сертификат: 009F0BDC181A023B64597F1E2579BEFB50

Владелец: ФЕДЕРАЛЬНАЯ СЛУЖБА ГОСУДАРСТВЕННОЙ
РЕГИСТРАЦИИ, КАДАСТРА И КАРТОГРАФИИ
Действителен: с 02.08.2024 по 26.10.2025

полное наименование должности

инициалы, фамилия

Земельный участок			
вид объекта недвижимости			
Лист № 6 раздела 1	Всего листов раздела 1: 6	Всего разделов: 8	Всего листов выписки: 119
09.06.2025г. № КУВИ-001/2025-120420324			
Кадастровый номер:		23:49:0402052:1506	
		<p>Российской Федерации; срок действия: с 05.05.2022; реквизиты документа-основания: постановление «О порядке установления охранных зон объектов электросетевого хозяйства и особых условий использования земельных участков, расположенных в границах таких зон» от 24.02.2009 № 160 выдан: Правительство РФ. вид ограничения (обременения): ограничения прав на земельный участок, предусмотренные статьей 56 Земельного кодекса Российской Федерации; срок действия: с 01.08.2023; реквизиты документа-основания: постановление Правительства Российской Федерации от 05.05.2014 № 405 выдан: Правительство Российской Федерации; описание местоположения границ от 09.12.2019 № бн выдан: Федеральное Государственное бюджетное учреждение «Федеральной кадастровой палаты Федеральной службы Государственной регистрации, кадастра и картографии»; выписка из протокола закрытой части заседания межведоственной комиссии по определению необходимости установления зон с особыми условиями использования земель в отношении военных объектов Вооруженных Сил Российской Федерации, других войск, воинских формирований и органов, выполняющих задачи в области обороны страны от 07.12.2018 № 1 выдан: Комиссия по определению необходимости установления зон с особыми условиями использования земель в отношении военных объектов Вооруженных Сил Российской Федерации, других войск, воинских формирований и органов, выполняющих задачи в области обороны страны; выписка из распоряжения "Об установлении зоны охраняемого военного объекта" от 22.06.2018 № 23с выдан: Федеральная служба безопасности Российской Федерации; доверенность от 25.11.2019 № 4/325 выдан: ФСБ РОССИИ. вид ограничения (обременения): ограничения прав на земельный участок, предусмотренные статьей 56 Земельного кодекса Российской Федерации; срок действия: с 12.09.2024; реквизиты документа-основания: приказ Министерства транспорта Российской Федерации Федерального агентства воздушного транспорта (Росавиация) «Об установлении приаэродромной территории аэродрома гражданской авиации Сочи» от 02.05.2024 № 438-П выдан: Министерство транспорта Российской Федерации Федеральное агентство воздушного транспорта (Росавиация). вид ограничения (обременения): ограничения прав на земельный участок, предусмотренные статьей 56 Земельного кодекса Российской Федерации; срок действия: с 10.04.2025; реквизиты документа-основания: приказ Министерства транспорта Российской Федерации Федерального агентства воздушного транспорта (Росавиация) «Об установлении приаэродромной территории аэродрома гражданской авиации Сочи» от 02.05.2024 № 438-П выдан: Министерство транспорта Российской Федерации Федеральное агентство воздушного транспорта (Росавиация).</p>	
Получатель выписки:		АДМИНИСТРАЦИЯ ФЕДЕРАЛЬНОЙ ТЕРРИТОРИИ "СИРИУС"	

полное наименование должности	 ДОКУМЕНТ ПОДПИСАН ЭЛЕКТРОННОЙ ПОДПИСЬЮ Сертификат: 009F0BDC181A023B64597F1E2579BEFB50 Владелец: ФЕДЕРАЛЬНАЯ СЛУЖБА ГОСУДАРСТВЕННОЙ РЕГИСТРАЦИИ, КАДАСТРА И КАРТОГРАФИИ Действителен: с 02.08.2024 по 26.10.2025	инициалы, фамилия

Выписка из Единого государственного реестра недвижимости об объекте недвижимости
Сведения о зарегистрированных правах

Земельный участок			
вид объекта недвижимости			
Лист № 1 раздела 2		Всего листов раздела 2: 2	Всего разделов: 8
Всего листов выписки: 119			
09.06.2025г. № КУВИ-001/2025-120420324			
Кадастровый номер:		23:49:0402052:1506	
1	Правообладатель (правообладатели):	1.1	Российская Федерация
	Сведения о возможности предоставления третьим лицам персональных данных физического лица:	1.1.1	данные отсутствуют
2	Вид, номер, дата и время государственной регистрации права:	2.1	Собственность 23:49:0402052:1506-23/238/2024-13 26.06.2024 16:31:31
3	Сведения об осуществлении государственной регистрации сделки, права без необходимого в силу закона согласия третьего лица, органа:	3.1	данные отсутствуют
4	Ограничение прав и обременение объекта недвижимости:	не зарегистрировано	
5	Договоры участия в долевом строительстве:	не зарегистрировано	
6	Заявленные в судебном порядке права требования:	данные отсутствуют	
7	Сведения о возможности предоставления третьим лицам персональных данных физического лица	данные отсутствуют	
8	Сведения о возражении в отношении зарегистрированного права:	данные отсутствуют	
9	Сведения о наличии решения об изъятии объекта недвижимости для государственных и муниципальных нужд:	данные отсутствуют	
10	Сведения о невозможности государственной регистрации без личного участия правообладателя или его законного представителя:	данные отсутствуют	
11	Правопритязания и сведения о наличии поступивших, но не рассмотренных заявлений о проведении государственной регистрации права (перехода, прекращения права), ограничения права или обременения объекта недвижимости, сделки в отношении объекта недвижимости:	отсутствуют	

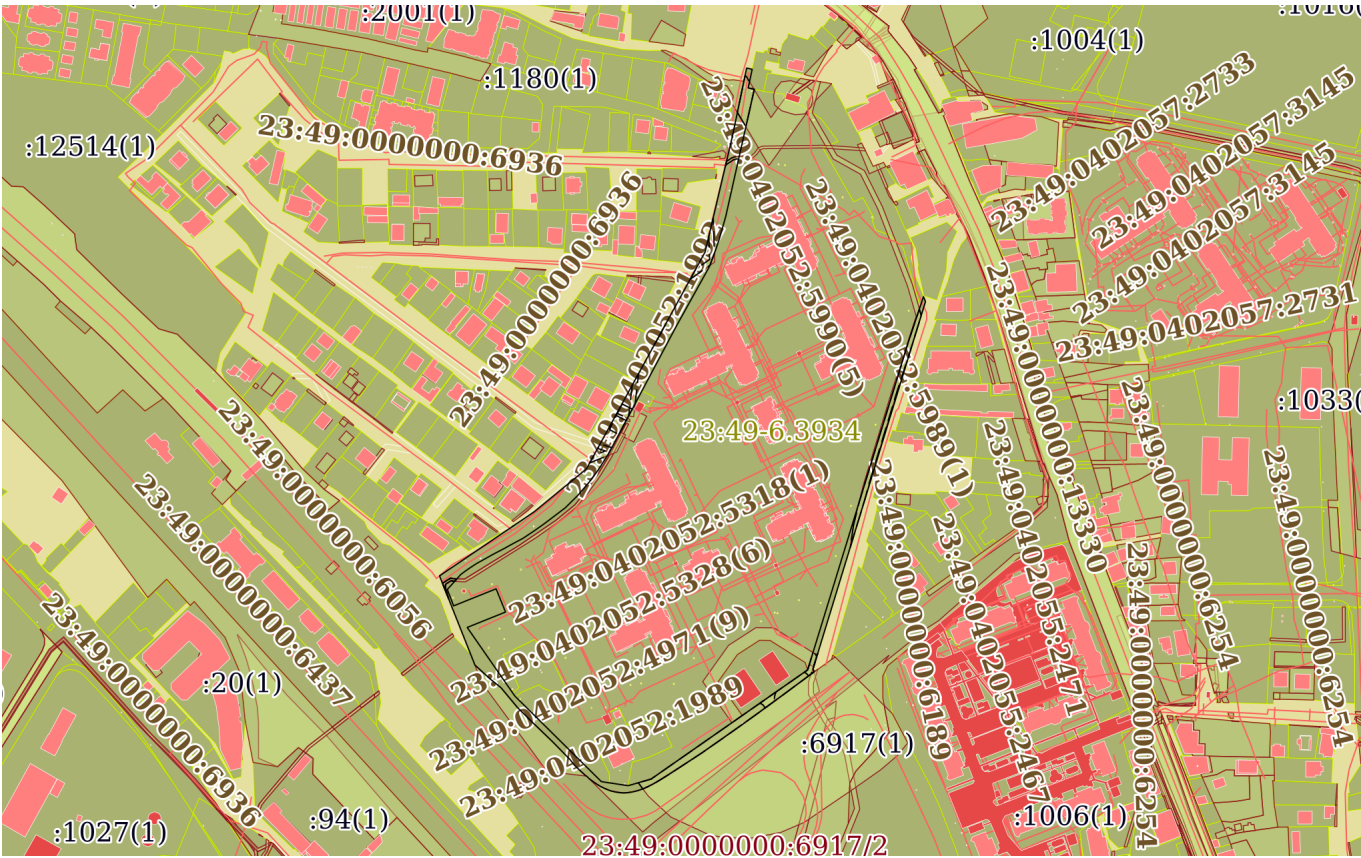
полное наименование должности	<div><p>ДОКУМЕНТ ПОДПИСАН ЭЛЕКТРОННОЙ ПОДПИСЬЮ</p><p>Сертификат: 009F0BDC181A023B64597F1E2579BEFB50</p><p>Владелец: ФЕДЕРАЛЬНАЯ СЛУЖБА ГОСУДАРСТВЕННОЙ РЕГИСТРАЦИИ, КАДАСТРА И КАРТОГРАФИИ</p><p>Действителен: с 02.08.2024 по 26.10.2025</p></div>	инициалы, фамилия

Земельный участок			
вид объекта недвижимости			
Лист № 2 раздела 2	Всего листов раздела 2: 2	Всего разделов: 8	Всего листов выписки: 119
09.06.2025г. № КУВИ-001/2025-120420324			
Кадастровый номер:		23:49:0402052:1506	
11	Сведения о невозможности государственной регистрации перехода, прекращения, ограничения права на земельный участок из земель сельскохозяйственного назначения:	данные отсутствуют	

полное наименование должности	 ДОКУМЕНТ ПОДПИСАН ЭЛЕКТРОННОЙ ПОДПИСЬЮ Сертификат: 009F0BDC181A023B64597F1E2579BEFB50 Владелец: ФЕДЕРАЛЬНАЯ СЛУЖБА ГОСУДАРСТВЕННОЙ РЕГИСТРАЦИИ, КАДАСТРА И КАРТОГРАФИИ Действителен: с 02.08.2024 по 26.10.2025	инициалы, фамилия

Выписка из Единого государственного реестра недвижимости об объекте недвижимости
Описание местоположения земельного участка

Земельный участок			
вид объекта недвижимости			
Лист № 1 раздела 3	Всего листов раздела 3: 1	Всего разделов: 8	Всего листов выписки: 119
09.06.2025г. № КУВИ-001/2025-120420324			
Кадастровый номер:		23:49:0402052:1506	

План (чертеж, схема) земельного участка			
			
Масштаб 1:6000	Условные обозначения:		

		ДОКУМЕНТ ПОДПИСАН ЭЛЕКТРОННОЙ ПОДПИСЬЮ	
Сертификат: 009F0BDC181A023B64597F1E2579BEFB50		Владелец: ФЕДЕРАЛЬНАЯ СЛУЖБА ГОСУДАРСТВЕННОЙ РЕГИСТРАЦИИ, КАДАСТРА И КАРТОГРАФИИ	
полное наименование должности		инициалы, фамилия	
Действителен: с 02.08.2024 по 26.10.2025			

Выписка из Единого государственного реестра недвижимости об объекте недвижимости
Описание местоположения земельного участка

Земельный участок			
вид объекта недвижимости			
Лист № 1 раздела 3.1	Всего листов раздела 3.1: 72	Всего разделов: 8	Всего листов выписки: 119
09.06.2025г. № КУВИ-001/2025-120420324			
Кадастровый номер:		23:49:0402052:1506	

Описание местоположения границ земельного участка							
№ п/п	Номер точки		Дирекционный угол	Горизонтальное проложение, м	Описание закрепления на местности	Кадастровые номера смежных участков	Сведения об адресах правообладателей смежных земельных участков
	начальн ая	конечн ая					
1	2	3	4	5	6	7	8
1	1.1.1	1.1.2	158°13.4`	4.29	данные отсутствуют	данные отсутствуют	данные отсутствуют
2	1.1.1	1.1.1			данные отсутствуют	23:49:0402052:3052(1)	данные отсутствуют
3	1.1.2	1.1.3	197°1.3`	308.95	данные отсутствуют	данные отсутствуют	данные отсутствуют
4	1.1.3	1.1.4	164°15.9`	2.62	данные отсутствуют	данные отсутствуют	данные отсутствуют
5	1.1.4	1.1.5	233°20.9`	32.53	данные отсутствуют	23:49:0000000:6917(1)	Zemotdel-dsd@mail.ru, Россия, Краснодарский край, г. Сочи, ул. Черноморская, дом №1; адрес отсутствует
6	1.1.5	1.1.6	234°35.4`	1.57	данные отсутствуют	23:49:0000000:6917(1)	Zemotdel-dsd@mail.ru, Россия, Краснодарский край, г. Сочи, ул. Черноморская, дом №1; адрес отсутствует
7	1.1.6	1.1.7	233°53.2`	18.31	данные отсутствуют	23:49:0000000:6917(1)	Zemotdel-dsd@mail.ru, Россия, Краснодарский край, г. Сочи, ул. Черноморская, дом №1; адрес отсутствует
8	1.1.7	1.1.8	233°35.0`	3.03	данные отсутствуют	23:49:0000000:6917(1)	Zemotdel-dsd@mail.ru, Россия, Краснодарский край, г. Сочи, ул. Черноморская, дом №1; адрес отсутствует
9	1.1.8	1.1.9	234°12.2`	16.75	данные отсутствуют	23:49:0000000:6917(1)	Zemotdel-dsd@mail.ru, Россия, Краснодарский край, г. Сочи, ул. Черноморская, дом №1; адрес отсутствует
10	1.1.9	1.1.10	234°43.4`	19.84	данные отсутствуют	23:49:0000000:6917(1)	Zemotdel-dsd@mail.ru, Россия, Краснодарский край, г. Сочи, ул. Черноморская, дом №1; адрес отсутствует
11	1.1.10	1.1.11	235°8.8`	19.79	данные отсутствуют	23:49:0000000:6917(1)	Zemotdel-dsd@mail.ru, Россия, Краснодарский край, г. Сочи, ул. Черноморская, дом №1; адрес отсутствует

полное наименование должности			инициалы, фамилия
	ДОКУМЕНТ ПОДПИСАН		
	ЭЛЕКТРОННОЙ ПОДПИСЬЮ		
	Сертификат: 009F0BDC181A023B64597F1E2579BEFB50		
	Владелец: ФЕДЕРАЛЬНАЯ СЛУЖБА ГОСУДАРСТВЕННОЙ РЕГИСТРАЦИИ, КАДАСТРА И КАРТОГРАФИИ		
Действителен: с 02.08.2024 по 26.10.2025			

Земельный участок							
вид объекта недвижимости							
Лист № 2 раздела 3.1			Всего листов раздела 3.1: 72		Всего разделов: 8		Всего листов выписки: 119
09.06.2025г. № КУВИ-001/2025-120420324							
Кадастровый номер:				23:49:0402052:1506			
1	2	3	4	5	6	7	8
12	1.1.11	1.1.12	236°46.5`	19.82	данные отсутствуют	23:49:0000000:6917(1)	Zemotdel-dsd@mail.ru, Россия, Краснодарский край, г. Сочи, ул. Черноморская, дом №1; адрес отсутствует
13	1.1.12	1.1.13	236°59.8`	2.31	данные отсутствуют	23:49:0000000:6917(1)	Zemotdel-dsd@mail.ru, Россия, Краснодарский край, г. Сочи, ул. Черноморская, дом №1; адрес отсутствует
14	1.1.13	1.1.14	236°50.4`	9.89	данные отсутствуют	23:49:0000000:6917(1)	Zemotdel-dsd@mail.ru, Россия, Краснодарский край, г. Сочи, ул. Черноморская, дом №1; адрес отсутствует
15	1.1.14	1.1.15	238°18.4`	4.85	данные отсутствуют	23:49:0000000:6917(1)	Zemotdel-dsd@mail.ru, Россия, Краснодарский край, г. Сочи, ул. Черноморская, дом №1; адрес отсутствует
16	1.1.15	1.1.16	238°52.9`	2.53	данные отсутствуют	23:49:0000000:6917(1)	Zemotdel-dsd@mail.ru, Россия, Краснодарский край, г. Сочи, ул. Черноморская, дом №1; адрес отсутствует
17	1.1.16	1.1.17	238°29.8`	2.18	данные отсутствуют	23:49:0000000:6917(1)	Zemotdel-dsd@mail.ru, Россия, Краснодарский край, г. Сочи, ул. Черноморская, дом №1; адрес отсутствует
18	1.1.17	1.1.18	240°3.9`	4.49	данные отсутствуют	23:49:0000000:6917(1)	Zemotdel-dsd@mail.ru, Россия, Краснодарский край, г. Сочи, ул. Черноморская, дом №1; адрес отсутствует
19	1.1.18	1.1.19	242°43.0`	4.28	данные отсутствуют	23:49:0000000:6917(1)	Zemotdel-dsd@mail.ru, Россия, Краснодарский край, г. Сочи, ул. Черноморская, дом №1; адрес отсутствует
20	1.1.19	1.1.20	246°11.6`	4.09	данные отсутствуют	23:49:0000000:6917(1)	Zemotdel-dsd@mail.ru, Россия, Краснодарский край, г. Сочи, ул. Черноморская, дом №1; адрес отсутствует
21	1.1.20	1.1.21	249°16.9`	2.06	данные отсутствуют	23:49:0000000:6917(1)	Zemotdel-dsd@mail.ru, Россия, Краснодарский край, г. Сочи, ул. Черноморская, дом №1; адрес отсутствует
22	1.1.21	1.1.22	251°27.6`	1.73	данные отсутствуют	23:49:0000000:6917(1)	Zemotdel-dsd@mail.ru, Россия, Краснодарский край, г. Сочи, ул. Черноморская, дом №1; адрес отсутствует



ДОКУМЕНТ ПОДПИСАН
ЭЛЕКТРОННОЙ ПОДПИСЬЮ

Сертификат: 009F0BDC181A023B64597F1E2579BEFB50

Владелец: ФЕДЕРАЛЬНАЯ СЛУЖБА ГОСУДАРСТВЕННОЙ
РЕГИСТРАЦИИ, КАДАСТРА И КАРТОГРАФИИ
Действителен: с 02.08.2024 по 26.10.2025

полное наименование должности

инициалы, фамилия

Земельный участок							
вид объекта недвижимости							
Лист № 3 раздела 3.1			Всего листов раздела 3.1: 72			Всего разделов: 8	Всего листов выписки: 119
09.06.2025г. № КУВИ-001/2025-120420324							
Кадастровый номер:				23:49:0402052:1506			
1	2	3	4	5	6	7	8
23	1.1.22	1.1.23	254°24.7`	3.76	данные отсутствуют	23:49:0000000:6917(1)	Zemotdel-dsd@mail.ru, Россия, Краснодарский край, г. Сочи, ул. Черноморская, дом №1; адрес отсутствует
24	1.1.23	1.1.24	258°6.7`	3.3	данные отсутствуют	23:49:0000000:6917(1)	Zemotdel-dsd@mail.ru, Россия, Краснодарский край, г. Сочи, ул. Черноморская, дом №1; адрес отсутствует
25	1.1.24	1.1.25	263°19.9`	3.27	данные отсутствуют	23:49:0000000:6917(1)	Zemotdel-dsd@mail.ru, Россия, Краснодарский край, г. Сочи, ул. Черноморская, дом №1; адрес отсутствует
26	1.1.25	1.1.26	267°17.8`	2.33	данные отсутствуют	23:49:0000000:6917(1)	Zemotdel-dsd@mail.ru, Россия, Краснодарский край, г. Сочи, ул. Черноморская, дом №1; адрес отсутствует
27	1.1.26	1.1.27	272°27.2`	0.7	данные отсутствуют	23:49:0000000:6917(1)	Zemotdel-dsd@mail.ru, Россия, Краснодарский край, г. Сочи, ул. Черноморская, дом №1; адрес отсутствует
28	1.1.27	1.1.28	274°39.8`	3.32	данные отсутствуют	23:49:0000000:6917(1)	Zemotdel-dsd@mail.ru, Россия, Краснодарский край, г. Сочи, ул. Черноморская, дом №1; адрес отсутствует
29	1.1.28	1.1.29	279°29.5`	3.21	данные отсутствуют	23:49:0000000:6917(1)	Zemotdel-dsd@mail.ru, Россия, Краснодарский край, г. Сочи, ул. Черноморская, дом №1; адрес отсутствует
30	1.1.29	1.1.30	284°46.3`	3.22	данные отсутствуют	23:49:0000000:6917(1)	Zemotdel-dsd@mail.ru, Россия, Краснодарский край, г. Сочи, ул. Черноморская, дом №1; адрес отсутствует
31	1.1.30	1.1.31	289°34.4`	3.34	данные отсутствуют	23:49:0000000:6917(1)	Zemotdel-dsd@mail.ru, Россия, Краснодарский край, г. Сочи, ул. Черноморская, дом №1; адрес отсутствует
32	1.1.31	1.1.32	294°41.9`	3.16	данные отсутствуют	23:49:0000000:6917(1)	Zemotdel-dsd@mail.ru, Россия, Краснодарский край, г. Сочи, ул. Черноморская, дом №1; адрес отсутствует
33	1.1.32	1.1.33	297°6.2`	2.85	данные отсутствуют	23:49:0000000:6917(1)	Zemotdel-dsd@mail.ru, Россия, Краснодарский край, г. Сочи, ул. Черноморская, дом №1; адрес отсутствует



ДОКУМЕНТ ПОДПИСАН
ЭЛЕКТРОННОЙ ПОДПИСЬЮ

Сертификат: 009F0BDC181A023B64597F1E2579BEFB50

Владелец: ФЕДЕРАЛЬНАЯ СЛУЖБА ГОСУДАРСТВЕННОЙ
РЕГИСТРАЦИИ, КАДАСТРА И КАРТОГРАФИИ
Действителен: с 02.08.2024 по 26.10.2025

полное наименование должности

инициалы, фамилия

Земельный участок							
вид объекта недвижимости							
Лист № 4 раздела 3.1			Всего листов раздела 3.1: 72		Всего разделов: 8		Всего листов выписки: 119
09.06.2025г. № КУВИ-001/2025-120420324							
Кадастровый номер:				23:49:0402052:1506			
1	2	3	4	5	6	7	8
34	1.1.33	1.1.34	300°9.3`	1.21	данные отсутствуют	23:49:0000000:6917(1)	Zemotdel-dsd@mail.ru, Россия, Краснодарский край, г. Сочи, ул. Черноморская, дом №1; адрес отсутствует
35	1.1.34	1.1.35	301°22.8`	1.65	данные отсутствуют	23:49:0000000:6917(1)	Zemotdel-dsd@mail.ru, Россия, Краснодарский край, г. Сочи, ул. Черноморская, дом №1; адрес отсутствует
36	1.1.35	1.1.36	303°32.0`	3.06	данные отсутствуют	23:49:0000000:6917(1)	Zemotdel-dsd@mail.ru, Россия, Краснодарский край, г. Сочи, ул. Черноморская, дом №1; адрес отсутствует
37	1.1.36	1.1.37	306°44.6`	2.71	данные отсутствуют	23:49:0000000:6917(1)	Zemotdel-dsd@mail.ru, Россия, Краснодарский край, г. Сочи, ул. Черноморская, дом №1; адрес отсутствует
38	1.1.37	1.1.38	308°35.3`	1.27	данные отсутствуют	23:49:0000000:6917(1)	Zemotdel-dsd@mail.ru, Россия, Краснодарский край, г. Сочи, ул. Черноморская, дом №1; адрес отсутствует
39	1.1.38	1.1.39	309°24.8`	1.31	данные отсутствуют	23:49:0000000:6917(1)	Zemotdel-dsd@mail.ru, Россия, Краснодарский край, г. Сочи, ул. Черноморская, дом №1; адрес отсутствует
40	1.1.39	1.1.40	296°33.9`	0.02	данные отсутствуют	23:49:0000000:6917(1)	Zemotdel-dsd@mail.ru, Россия, Краснодарский край, г. Сочи, ул. Черноморская, дом №1; адрес отсутствует
41	1.1.40	1.1.41	314°50.3`	2.51	данные отсутствуют	данные отсутствуют	данные отсутствуют
42	1.1.41	1.1.42	277°41.8`	0.37	данные отсутствуют	данные отсутствуют	данные отсутствуют
43	1.1.42	1.1.43	311°48.2`	5.33	данные отсутствуют	23:49:0000000:6917(1)	Zemotdel-dsd@mail.ru, Россия, Краснодарский край, г. Сочи, ул. Черноморская, дом №1; адрес отсутствует
44	1.1.43	1.1.44	313°40.4`	3.66	данные отсутствуют	23:49:0000000:6917(1)	Zemotdel-dsd@mail.ru, Россия, Краснодарский край, г. Сочи, ул. Черноморская, дом №1; адрес отсутствует
45	1.1.44	1.1.45	313°49.0`	3.42	данные отсутствуют	23:49:0000000:6917(1)	Zemotdel-dsd@mail.ru, Россия, Краснодарский край, г. Сочи, ул. Черноморская, дом №1; адрес отсутствует



ДОКУМЕНТ ПОДПИСАН
ЭЛЕКТРОННОЙ ПОДПИСЬЮ

Сертификат: 009F0BDC181A023B64597F1E2579BEFB50

Владелец: ФЕДЕРАЛЬНАЯ СЛУЖБА ГОСУДАРСТВЕННОЙ
РЕГИСТРАЦИИ, КАДАСТРА И КАРТОГРАФИИ
Действителен: с 02.08.2024 по 26.10.2025

полное наименование должности

инициалы, фамилия

Земельный участок							
вид объекта недвижимости							
Лист № 5 раздела 3.1			Всего листов раздела 3.1: 72			Всего разделов: 8	
Всего листов выписки: 119							
09.06.2025г. № КУВИ-001/2025-120420324							
Кадастровый номер:				23:49:0402052:1506			
46	1.1.45	1.1.46	312°30.6´	0.16	данные отсутствуют	23:49:0000000:6917(1)	Zemotdel-dsd@mail.ru, Россия, Краснодарский край, г. Сочи, ул. Черноморская, дом №1; адрес отсутствует
47	1.1.46	1.1.47	321°40.9´	5.77	данные отсутствуют	23:49:0000000:6917(1)	Zemotdel-dsd@mail.ru, Россия, Краснодарский край, г. Сочи, ул. Черноморская, дом №1; адрес отсутствует
48	1.1.47	1.1.48	315°39.8´	20.16	данные отсутствуют	23:49:0000000:6917(1)	Zemotdel-dsd@mail.ru, Россия, Краснодарский край, г. Сочи, ул. Черноморская, дом №1; адрес отсутствует
49	1.1.48	1.1.49	313°50.3´	19.87	данные отсутствуют	23:49:0000000:6917(1)	Zemotdel-dsd@mail.ru, Россия, Краснодарский край, г. Сочи, ул. Черноморская, дом №1; адрес отсутствует
50	1.1.49	1.1.50	314°45.4´	19.95	данные отсутствуют	23:49:0000000:6917(1)	Zemotdel-dsd@mail.ru, Россия, Краснодарский край, г. Сочи, ул. Черноморская, дом №1; адрес отсутствует
51	1.1.50	1.1.51	320°19.3´	20.28	данные отсутствуют	23:49:0000000:6917(1)	Zemotdel-dsd@mail.ru, Россия, Краснодарский край, г. Сочи, ул. Черноморская, дом №1; адрес отсутствует
52	1.1.51	1.1.52	309°4.6´	11.58	данные отсутствуют	23:49:0000000:6917(1)	Zemotdel-dsd@mail.ru, Россия, Краснодарский край, г. Сочи, ул. Черноморская, дом №1; адрес отсутствует
53	1.1.52	1.1.53	312°23.5´	16.32	данные отсутствуют	23:49:0000000:6917(1)	Zemotdel-dsd@mail.ru, Россия, Краснодарский край, г. Сочи, ул. Черноморская, дом №1; адрес отсутствует
54	1.1.53	1.1.54	338°21.2´	77.24	данные отсутствуют	данные отсутствуют	данные отсутствуют
55	1.1.54	1.1.55	55°54.4´	92.05	данные отсутствуют	данные отсутствуют	данные отсутствуют
56	1.1.55	1.1.56	50°33.8´	54.33	данные отсутствуют	данные отсутствуют	данные отсутствуют
57	1.1.56	1.1.57	28°40.4´	198.82	данные отсутствуют	данные отсутствуют	данные отсутствуют
58	1.1.57	1.1.58	13°17.0´	95.14	данные отсутствуют	данные отсутствуют	данные отсутствуют
59	1.1.58	1.1.59	11°46.4´	56.56	данные отсутствуют	данные отсутствуют	данные отсутствуют
60	1.1.58	1.1.58			данные отсутствуют	23:49:0402052:1180(1)	данные отсутствуют
61	1.1.59	1.1.60	102°47.3´	4.56	данные отсутствуют	данные отсутствуют	данные отсутствуют



ДОКУМЕНТ ПОДПИСАН
ЭЛЕКТРОННОЙ ПОДПИСЬЮ

Сертификат: 009F0BDC181A023B64597F1E2579BEFB50

Владелец: ФЕДЕРАЛЬНАЯ СЛУЖБА ГОСУДАРСТВЕННОЙ
РЕГИСТРАЦИИ, КАДАСТРА И КАРТОГРАФИИ
Действителен: с 02.08.2024 по 26.10.2025

полное наименование должности

инициалы, фамилия

Земельный участок									
вид объекта недвижимости									
Лист № 6 раздела 3.1			Всего листов раздела 3.1: 72			Всего разделов: 8		Всего листов выписки: 119	
09.06.2025г. № КУВИ-001/2025-120420324									
Кадастровый номер:				23:49:0402052:1506					
62	1.1.60	1.1.61	192°3.2`	15.28	данные отсутствуют	23:49:0402052:958(1)	Российская Федерация, Краснодарский кр., г. Сочи, Адлерский район, ул. Взлетная, дом №15, корпус №а, кв. 1		
63	1.1.61	1.1.62	102°2.8`	5.03	данные отсутствуют	23:49:0402052:958(1)	Российская Федерация, Краснодарский кр., г. Сочи, Адлерский район, ул. Взлетная, дом №15, корпус №а, кв. 1		



ДОКУМЕНТ ПОДПИСАН
ЭЛЕКТРОННОЙ ПОДПИСЬЮ

Сертификат: 009F0BDC181A023B64597F1E2579BEFB50

Владелец: ФЕДЕРАЛЬНАЯ СЛУЖБА ГОСУДАРСТВЕННОЙ
РЕГИСТРАЦИИ, КАДАСТРА И КАРТОГРАФИИ
Действителен: с 02.08.2024 по 26.10.2025

полное наименование должности

инициалы, фамилия

Земельный участок							
вид объекта недвижимости							
Лист № 7 раздела 3.1			Всего листов раздела 3.1: 72		Всего разделов: 8	Всего листов выписки: 119	
09.06.2025г. № КУВИ-001/2025-120420324							
Кадастровый номер:				23:49:0402052:1506			
64	1.1.62	1.1.63	192°39.2`	105.28	данные отсутствуют	23:49:0402052:1507(1)	<p>обл. Архангельская, г. Северодвинск, ул. Ломоносова, д. 107, кв. 19; адрес отсутствует; обл. Амурская, г. Благовещенск, ул. Артиллерийская, д. 31, кв. 72; ser9-19.20@yandex.ru; akkord-t@yandex.ru, г. Санкт-Петербург, ул. Ворошилова, д. 25, к. 1, литера. А, кв. 257;</p> <p>Санкт-Петербург г, ул. Ворошилова, д. 25, к. 1, кв. 257; Краснодарский край, г. Сочи, Адлерский р-н, ул. Станиславского, д. 44, кв. 60; Краснодарский край, г. Сочи, р-н Адлерский, с Нижняя Шиловка, ул. Прогресс, д. 23; обл. Кемеровская; обл. Кемеровская, г. Новокузнецк, ул. Кирова, д. 129, кв. 8; обл. Московская; обл. Челябинская; Россия, Республика Хакасия, г. Абакан, ул. Чкалова, д. 73; кр. Пермский; Краснодарский край, Адлерский район, г. Сочи, с. Клиновое озеро, ул. Центральная, д. 1/3В; Россия, Краснодарский край, Адлерский район, г. Сочи, ул. Нижнеимеретинская, д. 143, кв. 94; обл. Челябинская, г. Челябинск, ул. Бейвеля, д. 20, кв. 53; респ. Татарстан. Нижнекамский район, г. Нижнекамск, ул. 50 лет Октября, дом 12, кв 19;</p> <p>респ. Татарстан, Россия, Татарстан респ., Нижнекамский район, г. Нижнекамск, ул. Бызова, дом 1, кв 248; обл. Владимирская; г. Москва, Россия, Москва г., г. Зеленоград, дом 1206, кв 279; 603788generated@practus.ru, край. Краснодарский, г. Краснодар, ул. Новостроек/Розовая, д. 75/20; обл. Ленинградская; кр. Краснодарский; nikolskoek@rambler.ru, 433534, обл. Ульяновская, р-н. Мелекесский, с. Никольское-на-Черемшане, ул. Ленина, д. 14; 455021, обл. Челябинская, г. Магнитогорск, ул. Никонова, д. 32, кв. 2; обл. Московская;</p> <p>обл. Московская; va.krasnov01@gmail.com, обл.</p>



ДОКУМЕНТ ПОДПИСАН
ЭЛЕКТРОННОЙ ПОДПИСЬЮ


Сертификат: 009F0BDC181A023B64597F1E2579BEFB50

Владелец: ФЕДЕРАЛЬНАЯ СЛУЖБА ГОСУДАРСТВЕННОЙ
РЕГИСТРАЦИИ, КАДАСТРА И КАРТОГРАФИИ
Действителен: с 02.08.2024 по 26.10.2025

полное наименование должности

инициалы, фамилия

Земельный участок							
вид объекта недвижимости							
Лист № 8 раздела 3.1		Всего листов раздела 3.1: 72			Всего разделов: 8		Всего листов выписки: 119
09.06.2025г. № КУВИ-001/2025-120420324							
Кадастровый номер:				23:49:0402052:1506			
1	2	3	4	5	6	7	8

полное наименование должности	 ДОКУМЕНТ ПОДПИСАН ЭЛЕКТРОННОЙ ПОДПИСЬЮ Сертификат: 009F0BDC181A023B64597F1E2579BEFB50 Владелец: ФЕДЕРАЛЬНАЯ СЛУЖБА ГОСУДАРСТВЕННОЙ РЕГИСТРАЦИИ, КАДАСТРА И КАРТОГРАФИИ Действителен: с 02.08.2024 по 26.10.2025	инициалы, фамилия

Земельный участок						
вид объекта недвижимости						
Лист № 9 раздела 3.1			Всего листов раздела 3.1: 72		Всего разделов: 8	
Всего листов выписки: 119						
09.06.2025г. № КУВИ-001/2025-120420324						
Кадастровый номер:				23:49:0402052:1506		
65	1.1.63	1.1.64	196°0.1`	18.25	данные отсутствуют	23:49:0402052:1507(1)
<p>обл. Архангельская, г. Северодвинск, ул. Ломоносова, д. 107, кв. 19; адрес отсутствует; обл. Амурская, г. Благовещенск, ул. Артиллерийская, д. 31, кв. 72; ser9-19.20@yandex.ru; akkord-t@yandex.ru, г. Санкт-Петербург, ул. Ворошилова, д. 25, к. 1, литера. А, кв. 257;</p> <p>Санкт-Петербург г, ул. Ворошилова, д. 25, к. 1, кв. 257; Краснодарский край, г. Сочи, Адлерский р-н, ул. Станиславского, д. 44, кв. 60; Краснодарский край, г. Сочи, р-н Адлерский, с Нижняя Шиловка, ул Прогресс, д 23; обл. Кемеровская; обл. Кемеровская, г. Новокузнецк, ул. Кирова, д. 129, кв. 8; обл. Московская; обл. Челябинская; Россия, Республика Хакасия, г. Абакан, ул. Чкалова, д. 73; кр. Пермский; Краснодарский край, Адлерский район, г. Сочи, с. Клиновое озеро, ул. Центральная, д. 1/3В; Россия, Краснодарский край, Адлерский район, г. Сочи, ул. Нижнеимеретинская, д. 143, кв. 94; обл. Челябинская, г. Челябинск, ул. Бейвеля, д. 20, кв. 53; респ. Татарстан. Нижнекамский район, г. Нижнекамск, ул. 50 лет Октября, дом 12, кв 19;</p> <p>респ. Татарстан, Россия, Татарстан респ., Нижнекамский район, г. Нижнекамск, ул. Бызова, дом 1, кв 248; обл. Владимирская; г. Москва, Россия, Москва г., г. Зеленоград, дом 1206, кв 279; 603788generated@practus.ru, край. Краснодарский, г. Краснодар, ул. Новостроек/Розовая, д. 75/20; обл. Ленинградская; кр. Краснодарский; nikolskoek@rambler.ru, 433534, обл. Ульяновская, р-н. Мелекесский, с. Никольское-на-Черемшане, ул. Ленина, д. 14; 455021, обл. Челябинская, г. Магнитогорск, ул. Никонова, д. 32, кв. 2; обл. Московская;</p> <p>обл. Московская; va.krasnov01@gmail.com, обл.</p>						



ДОКУМЕНТ ПОДПИСАН
ЭЛЕКТРОННОЙ ПОДПИСЬЮ


Сертификат: 009F0BDC181A023B64597F1E2579BEFB50

Владелец: ФЕДЕРАЛЬНАЯ СЛУЖБА ГОСУДАРСТВЕННОЙ
РЕГИСТРАЦИИ, КАДАСТРА И КАРТОГРАФИИ
Действителен: с 02.08.2024 по 26.10.2025

полное наименование должности

инициалы, фамилия

Земельный участок							
вид объекта недвижимости							
Лист № 10 раздела 3.1			Всего листов раздела 3.1: 72		Всего разделов: 8		Всего листов выписки: 119
09.06.2025г. № КУВИ-001/2025-120420324							
Кадастровый номер:				23:49:0402052:1506			
1	2	3	4	5	6	7	8

полное наименование должности		<div><p>ДОКУМЕНТ ПОДПИСАН ЭЛЕКТРОННОЙ ПОДПИСЬЮ</p><p>Сертификат: 009F0BDC181A023B64597F1E2579BEFB50</p><p>Владелец: ФЕДЕРАЛЬНАЯ СЛУЖБА ГОСУДАРСТВЕННОЙ РЕГИСТРАЦИИ, КАДАСТРА И КАРТОГРАФИИ</p><p>Действителен: с 02.08.2024 по 26.10.2025</p></div>	инициалы, фамилия

Земельный участок							
вид объекта недвижимости							
Лист № 11 раздела 3.1			Всего листов раздела 3.1: 72		Всего разделов: 8	Всего листов выписки: 119	
09.06.2025г. № КУВИ-001/2025-120420324							
Кадастровый номер:				23:49:0402052:1506			
66	1.1.64	1.1.65	198°28.2`	10.38	данные отсутствуют	23:49:0402052:1507(1)	<p>обл. Архангельская, г. Северодвинск, ул. Ломоносова, д. 107, кв. 19; адрес отсутствует; обл. Амурская, г. Благовещенск, ул. Артиллерийская, д. 31, кв. 72; ser9-19.20@yandex.ru; akkord-t@yandex.ru, г. Санкт-Петербург, ул. Ворошилова, д. 25, к. 1, литера. А, кв. 257;</p> <p>Санкт-Петербург г, ул. Ворошилова, д. 25, к. 1, кв. 257; Краснодарский край, г. Сочи, Адлерский р-н, ул. Станиславского, д. 44, кв. 60; Краснодарский край, г. Сочи, р-н Адлерский, с Нижняя Шиловка, ул Прогресс, д 23; обл. Кемеровская; обл. Кемеровская, г. Новокузнецк, ул. Кирова, д. 129, кв. 8; обл. Московская; обл. Челябинская; Россия, Республика Хакасия, г. Абакан, ул. Чкалова, д. 73; кр. Пермский; Краснодарский край, Адлерский район, г. Сочи, с. Клиновое озеро, ул. Центральная, д. 1/3В; Россия, Краснодарский край, Адлерский район, г. Сочи, ул. Нижнеимеретинская, д. 143, кв. 94; обл. Челябинская, г. Челябинск, ул. Бейвеля, д. 20, кв. 53; респ. Татарстан. Нижнекамский район, г. Нижнекамск, ул. 50 лет Октября, дом 12, кв 19;</p> <p>респ. Татарстан, Россия, Татарстан респ., Нижнекамский район, г. Нижнекамск, ул. Бызова, дом 1, кв 248; обл. Владимирская; г. Москва, Россия, Москва г., г. Зеленоград, дом 1206, кв 279; 603788generated@practus.ru, край. Краснодарский, г. Краснодар, ул. Новостроек/Розовая, д. 75/20; обл. Ленинградская; кр. Краснодарский; nikolskoe@rambler.ru, 433534, обл. Ульяновская, р-н. Мелекесский, с. Никольское-на-Черемшане, ул. Ленина, д. 14; 455021, обл. Челябинская, г. Магнитогорск, ул. Никонова, д. 32, кв. 2; обл. Московская;</p> <p>обл. Московская; va.krasnov01@gmail.com, обл.</p>



ДОКУМЕНТ ПОДПИСАН
ЭЛЕКТРОННОЙ ПОДПИСЬЮ


Сертификат: 009F0BDC181A023B64597F1E2579BEFB50

Владелец: ФЕДЕРАЛЬНАЯ СЛУЖБА ГОСУДАРСТВЕННОЙ
РЕГИСТРАЦИИ, КАДАСТРА И КАРТОГРАФИИ
Действителен: с 02.08.2024 по 26.10.2025

полное наименование должности

инициалы, фамилия

Земельный участок							
вид объекта недвижимости							
Лист № 12 раздела 3.1			Всего листов раздела 3.1: 72		Всего разделов: 8		Всего листов выписки: 119
09.06.2025г. № КУВИ-001/2025-120420324							
Кадастровый номер:				23:49:0402052:1506			
1	2	3	4	5	6	7	8

полное наименование должности	<div><div>ДОКУМЕНТ ПОДПИСАН ЭЛЕКТРОННОЙ ПОДПИСЬЮ</div><div>Сертификат: 009F0BDC181A023B64597F1E2579BEFB50</div><div>Владелец: ФЕДЕРАЛЬНАЯ СЛУЖБА ГОСУДАРСТВЕННОЙ РЕГИСТРАЦИИ, КАДАСТРА И КАРТОГРАФИИ</div><div>Действителен: с 02.08.2024 по 26.10.2025</div></div>		инициалы, фамилия

Земельный участок						
вид объекта недвижимости						
Лист № 13 раздела 3.1			Всего листов раздела 3.1: 72		Всего разделов: 8	
Всего листов выписки: 119						
09.06.2025г. № КУВИ-001/2025-120420324						
Кадастровый номер:				23:49:0402052:1506		
67	1.1.65	1.1.66	200°27.9'	13.3	данные отсутствуют	23:49:0402052:1507(1)
<p>обл. Архангельская, г. Северодвинск, ул. Ломоносова, д. 107, кв. 19; адрес отсутствует; обл. Амурская, г. Благовещенск, ул. Артиллерийская, д. 31, кв. 72; ser9-19.20@yandex.ru; akkord-t@yandex.ru, г. Санкт-Петербург, ул. Ворошилова, д. 25, к. 1, литера. А, кв. 257;</p> <p>Санкт-Петербург г, ул. Ворошилова, д. 25, к. 1, кв. 257; Краснодарский край, г. Сочи, Адлерский р-н, ул. Станиславского, д. 44, кв. 60; Краснодарский край, г. Сочи, р-н Адлерский, с Нижняя Шиловка, ул Прогресс, д 23; обл. Кемеровская; обл. Кемеровская, г. Новокузнецк, ул. Кирова, д. 129, кв. 8; обл. Московская; обл. Челябинская; Россия, Республика Хакасия, г. Абакан, ул. Чкалова, д. 73; кр. Пермский; Краснодарский край, Адлерский район, г. Сочи, с. Клиновое озеро, ул. Центральная, д. 1/3В; Россия, Краснодарский край, Адлерский район, г. Сочи, ул. Нижнеимеретинская, д. 143, кв. 94; обл. Челябинская, г. Челябинск, ул. Бейвеля, д. 20, кв. 53; респ. Татарстан. Нижнекамский район, г. Нижнекамск, ул. 50 лет Октября, дом 12, кв 19;</p> <p>респ. Татарстан, Россия, Татарстан респ., Нижнекамский район, г. Нижнекамск, ул. Бызова, дом 1, кв 248; обл. Владимирская; г. Москва, Россия, Москва г., г. Зеленоград, дом 1206, кв 279; 603788generated@practus.ru, край. Краснодарский, г. Краснодар, ул. Новостроек/Розовая, д. 75/20; обл. Ленинградская; кр. Краснодарский; nikolskoe@rambler.ru, 433534, обл. Ульяновская, р-н. Мелекесский, с. Никольское-на-Черемшане, ул. Ленина, д. 14; 455021, обл. Челябинская, г. Магнитогорск, ул. Никонова, д. 32, кв. 2; обл. Московская;</p> <p>обл. Московская; va.krasnov01@gmail.com, обл.</p>						



ДОКУМЕНТ ПОДПИСАН
ЭЛЕКТРОННОЙ ПОДПИСЬЮ


Сертификат: 009F0BDC181A023B64597F1E2579BEFB50

Владелец: ФЕДЕРАЛЬНАЯ СЛУЖБА ГОСУДАРСТВЕННОЙ
РЕГИСТРАЦИИ, КАДАСТРА И КАРТОГРАФИИ
Действителен: с 02.08.2024 по 26.10.2025

полное наименование должности

инициалы, фамилия

Земельный участок							
вид объекта недвижимости							
Лист № 14 раздела 3.1			Всего листов раздела 3.1: 72		Всего разделов: 8		Всего листов выписки: 119
09.06.2025г. № КУВИ-001/2025-120420324							
Кадастровый номер:				23:49:0402052:1506			
1	2	3	4	5	6	7	8

полное наименование должности	<div><div>ДОКУМЕНТ ПОДПИСАН ЭЛЕКТРОННОЙ ПОДПИСЬЮ</div><div>Сертификат: 009F0BDC181A023B64597F1E2579BEFB50</div><div>Владелец: ФЕДЕРАЛЬНАЯ СЛУЖБА ГОСУДАРСТВЕННОЙ РЕГИСТРАЦИИ, КАДАСТРА И КАРТОГРАФИИ</div><div>Действителен: с 02.08.2024 по 26.10.2025</div></div>	инициалы, фамилия

Земельный участок						
вид объекта недвижимости						
Лист № 15 раздела 3.1			Всего листов раздела 3.1: 72		Всего разделов: 8	
Всего листов выписки: 119						
09.06.2025г. № КУВИ-001/2025-120420324						
Кадастровый номер:				23:49:0402052:1506		
68	1.1.66	1.1.67	209°1.7'	55.15	данные отсутствуют	23:49:0402052:1507(1)
<p>обл. Архангельская, г. Северодвинск, ул. Ломоносова, д. 107, кв. 19; адрес отсутствует; обл. Амурская, г. Благовещенск, ул. Артиллерийская, д. 31, кв. 72; ser9-19.20@yandex.ru; akkord-t@yandex.ru, г. Санкт-Петербург, ул. Ворошилова, д. 25, к. 1, литера. А, кв. 257;</p> <p>Санкт-Петербург г, ул. Ворошилова, д. 25, к. 1, кв. 257; Краснодарский край, г. Сочи, Адлерский р-н, ул. Станиславского, д. 44, кв. 60; Краснодарский край, г. Сочи, р-н Адлерский, с Нижняя Шиловка, ул Прогресс, д 23; обл. Кемеровская; обл. Кемеровская, г. Новокузнецк, ул. Кирова, д. 129, кв. 8; обл. Московская; обл. Челябинская; Россия, Республика Хакасия, г. Абакан, ул. Чкалова, д. 73; кр. Пермский; Краснодарский край, Адлерский район, г. Сочи, с. Клиновое озеро, ул. Центральная, д. 1/3В; Россия, Краснодарский край, Адлерский район, г. Сочи, ул. Нижнеимеретинская, д. 143, кв. 94; обл. Челябинская, г. Челябинск, ул. Бейвеля, д. 20, кв. 53; респ. Татарстан. Нижнекамский район, г. Нижнекамск, ул. 50 лет Октября, дом 12, кв 19;</p> <p>респ. Татарстан, Россия, Татарстан респ., Нижнекамский район, г. Нижнекамск, ул. Бызова, дом 1, кв 248; обл. Владимирская; г. Москва, Россия, Москва г., г. Зеленоград, дом 1206, кв 279; 603788generated@practus.ru, край. Краснодарский, г. Краснодар, ул. Новостроек/Розовая, д. 75/20; обл. Ленинградская; кр. Краснодарский; nikolskoek@rambler.ru, 433534, обл. Ульяновская, р-н. Мелекесский, с. Никольское-на-Черемшане, ул. Ленина, д. 14; 455021, обл. Челябинская, г. Магнитогорск, ул. Никонова, д. 32, кв. 2; обл. Московская;</p> <p>обл. Московская; va.krasnov01@gmail.com, обл.</p>						



ДОКУМЕНТ ПОДПИСАН
ЭЛЕКТРОННОЙ ПОДПИСЬЮ


Сертификат: 009F0BDC181A023B64597F1E2579BEFB50

Владелец: ФЕДЕРАЛЬНАЯ СЛУЖБА ГОСУДАРСТВЕННОЙ
РЕГИСТРАЦИИ, КАДАСТРА И КАРТОГРАФИИ
Действителен: с 02.08.2024 по 26.10.2025

полное наименование должности


инициалы, фамилия

Земельный участок							
вид объекта недвижимости							
Лист № 16 раздела 3.1			Всего листов раздела 3.1: 72		Всего разделов: 8		Всего листов выписки: 119
09.06.2025г. № КУВИ-001/2025-120420324							
Кадастровый номер:				23:49:0402052:1506			
1	2	3	4	5	6	7	8

полное наименование должности	<div><div>ДОКУМЕНТ ПОДПИСАН ЭЛЕКТРОННОЙ ПОДПИСЬЮ</div><div>Сертификат: 009F0BDC181A023B64597F1E2579BEFB50 Владелец: ФЕДЕРАЛЬНАЯ СЛУЖБА ГОСУДАРСТВЕННОЙ РЕГИСТРАЦИИ, КАДАСТРА И КАРТОГРАФИИ Действителен: с 02.08.2024 по 26.10.2025</div></div>	инициалы, фамилия

Земельный участок			
вид объекта недвижимости			
Лист № 17 раздела 3.1	Всего листов раздела 3.1: 72	Всего разделов: 8	Всего листов выписки: 119
09.06.2025г. № КУВИ-001/2025-120420324			
Кадастровый номер:		23:49:0402052:1506	

69	1.1.67	1.1.68	207°59.0`	103.53	данные отсутствуют	23:49:0402052:1507(1)	<p>обл. Архангельская, г. Северодвинск, ул. Ломоносова, д. 107, кв. 19; адрес отсутствует; обл. Амурская, г. Благовещенск, ул. Артиллерийская, д. 31, кв. 72; ser9-19.20@yandex.ru; akkord-t@yandex.ru, г. Санкт-Петербург, ул. Ворошилова, д. 25, к. 1, литера. А, кв. 257;</p> <p>Санкт-Петербург г, ул. Ворошилова, д. 25, к. 1, кв. 257; Краснодарский край, г. Сочи, Адлерский р-н, ул. Станиславского, д. 44, кв. 60; Краснодарский край, г. Сочи, р-н Адлерский, с Нижняя Шиловка, ул Прогресс, д 23; обл. Кемеровская; обл. Кемеровская, г. Новокузнецк, ул. Кирова, д. 129, кв. 8; обл. Московская; обл. Челябинская; Россия, Республика Хакасия, г. Абакан, ул. Чкалова, д. 73; кр. Пермский; Краснодарский край, Адлерский район, г. Сочи, с. Клиновое озеро, ул. Центральная, д. 1/3В; Россия, Краснодарский край, Адлерский район, г. Сочи, ул. Нижнеимеретинская, д. 143, кв. 94; обл. Челябинская, г. Челябинск, ул. Бейвеля, д. 20, кв. 53; респ. Татарстан. Нижнекамский район, г. Нижнекамск, ул. 50 лет Октября, дом 12, кв 19;</p> <p>респ. Татарстан, Россия, Татарстан респ., Нижнекамский район, г. Нижнекамск, ул. Бызова, дом 1, кв 248; обл. Владимирская; г. Москва, Россия, Москва г., г. Зеленоград, дом 1206, кв 279; 603788generated@practus.ru, край. Краснодарский, г. Краснодар, ул. Новостроек/Розовая, д. 75/20; обл. Ленинградская; кр. Краснодарский; nikolskoek@rambler.ru, 433534, обл. Ульяновская, р-н. Мелекесский, с. Никольское-на-Черемшане, ул. Ленина, д. 14; 455021, обл. Челябинская, г. Магнитогорск, ул. Никонова, д. 32, кв. 2; обл. Московская;</p> <p>обл. Московская; va.krasnov01@gmail.com, обл.</p>
----	--------	--------	-----------	--------	--------------------	-----------------------	--

		ДОКУМЕНТ ПОДПИСАН ЭЛЕКТРОННОЙ ПОДПИСЬЮ	
Сертификат: 009F0BDC181A023B64597F1E2579BEFB50		Владелец: ФЕДЕРАЛЬНАЯ СЛУЖБА ГОСУДАРСТВЕННОЙ РЕГИСТРАЦИИ, КАДАСТРА И КАРТОГРАФИИ	
Действителен: с 02.08.2024 по 26.10.2025			
полное наименование должности		инициалы, фамилия	

Земельный участок							
вид объекта недвижимости							
Лист № 18 раздела 3.1			Всего листов раздела 3.1: 72		Всего разделов: 8		Всего листов выписки: 119
09.06.2025г. № КУВИ-001/2025-120420324							
Кадастровый номер:				23:49:0402052:1506			
1	2	3	4	5	6	7	8

полное наименование должности	<div><div>ДОКУМЕНТ ПОДПИСАН ЭЛЕКТРОННОЙ ПОДПИСЬЮ</div><div>Сертификат: 009F0BDC181A023B64597F1E2579BEFB50</div><div>Владелец: ФЕДЕРАЛЬНАЯ СЛУЖБА ГОСУДАРСТВЕННОЙ РЕГИСТРАЦИИ, КАДАСТРА И КАРТОГРАФИИ</div><div>Действителен: с 02.08.2024 по 26.10.2025</div></div>		инициалы, фамилия

Земельный участок							
вид объекта недвижимости							
Лист № 19 раздела 3.1			Всего листов раздела 3.1: 72		Всего разделов: 8	Всего листов выписки: 119	
09.06.2025г. № КУВИ-001/2025-120420324							
Кадастровый номер:				23:49:0402052:1506			
70	1.1.68	1.1.69	208°11.3`	13.89	данные отсутствуют	23:49:0402052:1507(1)	<p>обл. Архангельская, г. Северодвинск, ул. Ломоносова, д. 107, кв. 19; адрес отсутствует; обл. Амурская, г. Благовещенск, ул. Артиллерийская, д. 31, кв. 72; ser9-19.20@yandex.ru; akkord-t@yandex.ru, г. Санкт-Петербург, ул. Ворошилова, д. 25, к. 1, литера. А, кв. 257;</p> <p>Санкт-Петербург г, ул. Ворошилова, д. 25, к. 1, кв. 257; Краснодарский край, г. Сочи, Адлерский р-н, ул. Станиславского, д. 44, кв. 60; Краснодарский край, г. Сочи, р-н Адлерский, с Нижняя Шиловка, ул. Прогресс, д. 23; обл. Кемеровская; обл. Кемеровская, г. Новокузнецк, ул. Кирова, д. 129, кв. 8; обл. Московская; обл. Челябинская; Россия, Республика Хакасия, г. Абакан, ул. Чкалова, д. 73; кр. Пермский; Краснодарский край, Адлерский район, г. Сочи, с. Клиновое озеро, ул. Центральная, д. 1/3В; Россия, Краснодарский край, Адлерский район, г. Сочи, ул. Нижнеимеретинская, д. 143, кв. 94; обл. Челябинская, г. Челябинск, ул. Бейвеля, д. 20, кв. 53; респ. Татарстан. Нижнекамский район, г. Нижнекамск, ул. 50 лет Октября, дом 12, кв 19;</p> <p>респ. Татарстан, Россия, Татарстан респ., Нижнекамский район, г. Нижнекамск, ул. Бызова, дом 1, кв 248; обл. Владимирская; г. Москва, Россия, Москва г., г. Зеленоград, дом 1206, кв 279; 603788generated@practus.ru, край. Краснодарский, г. Краснодар, ул. Новостроек/Розовая, д. 75/20; обл. Ленинградская; кр. Краснодарский; nikolskoek@rambler.ru, 433534, обл. Ульяновская, р-н. Мелекесский, с. Никольское-на-Черемшане, ул. Ленина, д. 14; 455021, обл. Челябинская, г. Магнитогорск, ул. Никонова, д. 32, кв. 2; обл. Московская;</p> <p>обл. Московская; va.krasnov01@gmail.com, обл.</p>



ДОКУМЕНТ ПОДПИСАН
ЭЛЕКТРОННОЙ ПОДПИСЬЮ

Сертификат: 009F0BDC181A023B64597F1E2579BEFB50

Владелец: ФЕДЕРАЛЬНАЯ СЛУЖБА ГОСУДАРСТВЕННОЙ
РЕГИСТРАЦИИ, КАДАСТРА И КАРТОГРАФИИ
Действителен: с 02.08.2024 по 26.10.2025

полное наименование должности

инициалы, фамилия

Земельный участок							
вид объекта недвижимости							
Лист № 20 раздела 3.1		Всего листов раздела 3.1: 72			Всего разделов: 8		Всего листов выписки: 119
09.06.2025г. № КУВИ-001/2025-120420324							
Кадастровый номер:				23:49:0402052:1506			
1	2	3	4	5	6	7	8

полное наименование должности	 ДОКУМЕНТ ПОДПИСАН ЭЛЕКТРОННОЙ ПОДПИСЬЮ Сертификат: 009F0BDC181A023B64597F1E2579BEFB50 Владелец: ФЕДЕРАЛЬНАЯ СЛУЖБА ГОСУДАРСТВЕННОЙ РЕГИСТРАЦИИ, КАДАСТРА И КАРТОГРАФИИ Действителен: с 02.08.2024 по 26.10.2025	инициалы, фамилия

Земельный участок						
вид объекта недвижимости						
Лист № 21 раздела 3.1			Всего листов раздела 3.1: 72		Всего разделов: 8	
Всего листов выписки: 119						
09.06.2025г. № КУВИ-001/2025-120420324						
Кадастровый номер:				23:49:0402052:1506		
71	1.1.69	1.1.70	212°33.8`	14.25	данные отсутствуют	23:49:0402052:1507(1)
<p>обл. Архангельская, г. Северодвинск, ул. Ломоносова, д. 107, кв. 19; адрес отсутствует; обл. Амурская, г. Благовещенск, ул. Артиллерийская, д. 31, кв. 72; ser9-19.20@yandex.ru; akkord-t@yandex.ru, г. Санкт-Петербург, ул. Ворошилова, д. 25, к. 1, литера. А, кв. 257;</p> <p>Санкт-Петербург г, ул. Ворошилова, д. 25, к. 1, кв. 257; Краснодарский край, г. Сочи, Адлерский р-н, ул. Станиславского, д. 44, кв. 60; Краснодарский край, г. Сочи, р-н Адлерский, с Нижняя Шиловка, ул Прогресс, д 23; обл. Кемеровская; обл. Кемеровская, г. Новокузнецк, ул. Кирова, д. 129, кв. 8; обл. Московская; обл. Челябинская; Россия, Республика Хакасия, г. Абакан, ул. Чкалова, д. 73; кр. Пермский; Краснодарский край, Адлерский район, г. Сочи, с. Клиновое озеро, ул. Центральная, д. 1/3В; Россия, Краснодарский край, Адлерский район, г. Сочи, ул. Нижнеимеретинская, д. 143, кв. 94; обл. Челябинская, г. Челябинск, ул. Бейвеля, д. 20, кв. 53; респ. Татарстан. Нижнекамский район, г. Нижнекамск, ул. 50 лет Октября, дом 12, кв 19;</p> <p>респ. Татарстан, Россия, Татарстан респ., Нижнекамский район, г. Нижнекамск, ул. Бызова, дом 1, кв 248; обл. Владимирская; г. Москва, Россия, Москва г., г. Зеленоград, дом 1206, кв 279; 603788generated@practus.ru, край. Краснодарский, г. Краснодар, ул. Новостроек/Розовая, д. 75/20; обл. Ленинградская; кр. Краснодарский; nikolskoe@rambler.ru, 433534, обл. Ульяновская, р-н. Мелекесский, с. Никольское-на-Черемшане, ул. Ленина, д. 14; 455021, обл. Челябинская, г. Магнитогорск, ул. Никонова, д. 32, кв. 2; обл. Московская;</p> <p>обл. Московская; va.krasnov01@gmail.com, обл.</p>						



ДОКУМЕНТ ПОДПИСАН
ЭЛЕКТРОННОЙ ПОДПИСЬЮ


Сертификат: 009F0BDC181A023B64597F1E2579BEFB50

Владелец: ФЕДЕРАЛЬНАЯ СЛУЖБА ГОСУДАРСТВЕННОЙ
РЕГИСТРАЦИИ, КАДАСТРА И КАРТОГРАФИИ
Действителен: с 02.08.2024 по 26.10.2025

полное наименование должности

инициалы, фамилия

Земельный участок							
вид объекта недвижимости							
Лист № 22 раздела 3.1			Всего листов раздела 3.1: 72		Всего разделов: 8		Всего листов выписки: 119
09.06.2025г. № КУВИ-001/2025-120420324							
Кадастровый номер:				23:49:0402052:1506			
1	2	3	4	5	6	7	8

полное наименование должности	<div><div>ДОКУМЕНТ ПОДПИСАН ЭЛЕКТРОННОЙ ПОДПИСЬЮ</div><div>Сертификат: 009F0BDC181A023B64597F1E2579BEFB50</div><div>Владелец: ФЕДЕРАЛЬНАЯ СЛУЖБА ГОСУДАРСТВЕННОЙ РЕГИСТРАЦИИ, КАДАСТРА И КАРТОГРАФИИ</div><div>Действителен: с 02.08.2024 по 26.10.2025</div></div>	инициалы, фамилия

Земельный участок						
вид объекта недвижимости						
Лист № 23 раздела 3.1			Всего листов раздела 3.1: 72		Всего разделов: 8	
Всего листов выписки: 119						
09.06.2025г. № КУВИ-001/2025-120420324						
Кадастровый номер:				23:49:0402052:1506		
72	1.1.70	1.1.71	216°35.2`	11.74	данные отсутствуют	23:49:0402052:1507(1)
<p>обл. Архангельская, г. Северодвинск, ул. Ломоносова, д. 107, кв. 19; адрес отсутствует; обл. Амурская, г. Благовещенск, ул. Артиллерийская, д. 31, кв. 72; ser9-19.20@yandex.ru; akkord-t@yandex.ru, г. Санкт-Петербург, ул. Ворошилова, д. 25, к. 1, литера. А, кв. 257;</p> <p>Санкт-Петербург г, ул. Ворошилова, д. 25, к. 1, кв. 257; Краснодарский край, г. Сочи, Адлерский р-н, ул. Станиславского, д. 44, кв. 60; Краснодарский край, г. Сочи, р-н Адлерский, с Нижняя Шиловка, ул. Прогресс, д. 23; обл. Кемеровская; обл. Кемеровская, г. Новокузнецк, ул. Кирова, д. 129, кв. 8; обл. Московская; обл. Челябинская; Россия, Республика Хакасия, г. Абакан, ул. Чкалова, д. 73; кр. Пермский; Краснодарский край, Адлерский район, г. Сочи, с. Клиновое озеро, ул. Центральная, д. 1/3В; Россия, Краснодарский край, Адлерский район, г. Сочи, ул. Нижнеимеретинская, д. 143, кв. 94; обл. Челябинская, г. Челябинск, ул. Бейвеля, д. 20, кв. 53; респ. Татарстан. Нижнекамский район, г. Нижнекамск, ул. 50 лет Октября, дом 12, кв 19;</p> <p>респ. Татарстан, Россия, Татарстан респ., Нижнекамский район, г. Нижнекамск, ул. Бызова, дом 1, кв 248; обл. Владимирская; г. Москва, Россия, Москва г., г. Зеленоград, дом 1206, кв 279; 603788generated@practus.ru, край. Краснодарский, г. Краснодар, ул. Новостроек/Розовая, д. 75/20; обл. Ленинградская; кр. Краснодарский; nikolskoe@rambler.ru, 433534, обл. Ульяновская, р-н. Мелекесский, с. Никольское-на-Черемшане, ул. Ленина, д. 14; 455021, обл. Челябинская, г. Магнитогорск, ул. Никонова, д. 32, кв. 2; обл. Московская;</p> <p>обл. Московская; va.krasnov01@gmail.com, обл.</p>						



ДОКУМЕНТ ПОДПИСАН
ЭЛЕКТРОННОЙ ПОДПИСЬЮ


Сертификат: 009F0BDC181A023B64597F1E2579BEFB50

Владелец: ФЕДЕРАЛЬНАЯ СЛУЖБА ГОСУДАРСТВЕННОЙ
РЕГИСТРАЦИИ, КАДАСТРА И КАРТОГРАФИИ
Действителен: с 02.08.2024 по 26.10.2025

полное наименование должности

инициалы, фамилия

Земельный участок							
вид объекта недвижимости							
Лист № 24 раздела 3.1			Всего листов раздела 3.1: 72		Всего разделов: 8		Всего листов выписки: 119
09.06.2025г. № КУВИ-001/2025-120420324							
Кадастровый номер:				23:49:0402052:1506			
1	2	3	4	5	6	7	8

полное наименование должности	<div><p>ДОКУМЕНТ ПОДПИСАН ЭЛЕКТРОННОЙ ПОДПИСЬЮ</p><p>Сертификат: 009F0BDC181A023B64597F1E2579BEFB50 Владелец: ФЕДЕРАЛЬНАЯ СЛУЖБА ГОСУДАРСТВЕННОЙ РЕГИСТРАЦИИ, КАДАСТРА И КАРТОГРАФИИ Действителен: с 02.08.2024 по 26.10.2025</p></div>		инициалы, фамилия

Земельный участок						
вид объекта недвижимости						
Лист № 25 раздела 3.1			Всего листов раздела 3.1: 72		Всего разделов: 8	
Всего листов выписки: 119						
09.06.2025г. № КУВИ-001/2025-120420324						
Кадастровый номер:				23:49:0402052:1506		
73	1.1.71	1.1.72	220°40.4′	14.62	данные отсутствуют	23:49:0402052:1507(1)
<p>обл. Архангельская, г. Северодвинск, ул. Ломоносова, д. 107, кв. 19; адрес отсутствует; обл. Амурская, г. Благовещенск, ул. Артиллерийская, д. 31, кв. 72; ser9-19.20@yandex.ru; akkord-t@yandex.ru, г. Санкт-Петербург, ул. Ворошилова, д. 25, к. 1, литера. А, кв. 257;</p> <p>Санкт-Петербург г, ул. Ворошилова, д. 25, к. 1, кв. 257; Краснодарский край, г. Сочи, Адлерский р-н, ул. Станиславского, д. 44, кв. 60; Краснодарский край, г. Сочи, р-н Адлерский, с Нижняя Шиловка, ул. Прогресс, д. 23; обл. Кемеровская; обл. Кемеровская, г. Новокузнецк, ул. Кирова, д. 129, кв. 8; обл. Московская; обл. Челябинская; Россия, Республика Хакасия, г. Абакан, ул. Чкалова, д. 73; кр. Пермский; Краснодарский край, Адлерский район, г. Сочи, с. Клиновое озеро, ул. Центральная, д. 1/3В; Россия, Краснодарский край, Адлерский район, г. Сочи, ул. Нижнеимеретинская, д. 143, кв. 94; обл. Челябинская, г. Челябинск, ул. Бейвеля, д. 20, кв. 53; респ. Татарстан. Нижнекамский район, г. Нижнекамск, ул. 50 лет Октября, дом 12, кв 19;</p> <p>респ. Татарстан, Россия, Татарстан респ., Нижнекамский район, г. Нижнекамск, ул. Бызова, дом 1, кв 248; обл. Владимирская; г. Москва, Россия, Москва г., г. Зеленоград, дом 1206, кв 279; 603788generated@practus.ru, край. Краснодарский, г. Краснодар, ул. Новостроек/Розовая, д. 75/20; обл. Ленинградская; кр. Краснодарский; nikolskoe@rambler.ru, 433534, обл. Ульяновская, р-н. Мелекесский, с. Никольское-на-Черемшане, ул. Ленина, д. 14; 455021, обл. Челябинская, г. Магнитогорск, ул. Никонова, д. 32, кв. 2; обл. Московская;</p> <p>обл. Московская; va.krasnov01@gmail.com, обл.</p>						



ДОКУМЕНТ ПОДПИСАН
ЭЛЕКТРОННОЙ ПОДПИСЬЮ

Сертификат: 009F0BDC181A023B64597F1E2579BEFB50

Владелец: ФЕДЕРАЛЬНАЯ СЛУЖБА ГОСУДАРСТВЕННОЙ
РЕГИСТРАЦИИ, КАДАСТРА И КАРТОГРАФИИ
Действителен: с 02.08.2024 по 26.10.2025

полное наименование должности

инициалы, фамилия

Земельный участок							
вид объекта недвижимости							
Лист № 26 раздела 3.1			Всего листов раздела 3.1: 72		Всего разделов: 8		Всего листов выписки: 119
09.06.2025г. № КУВИ-001/2025-120420324							
Кадастровый номер:				23:49:0402052:1506			
1	2	3	4	5	6	7	8

полное наименование должности	<div><div>ДОКУМЕНТ ПОДПИСАН ЭЛЕКТРОННОЙ ПОДПИСЬЮ</div><div>Сертификат: 009F0BDC181A023B64597F1E2579BEFB50</div><div>Владелец: ФЕДЕРАЛЬНАЯ СЛУЖБА ГОСУДАРСТВЕННОЙ РЕГИСТРАЦИИ, КАДАСТРА И КАРТОГРАФИИ</div><div>Действителен: с 02.08.2024 по 26.10.2025</div></div>	инициалы, фамилия

Земельный участок								
вид объекта недвижимости								
Лист № 27 раздела 3.1			Всего листов раздела 3.1: 72		Всего разделов: 8		Всего листов выписки: 119	
09.06.2025г. № КУВИ-001/2025-120420324								
Кадастровый номер:					23:49:0402052:1506			
74	1.1.72	1.1.73	225°15.8`	13.8	данные отсутствуют	23:49:0402052:1507(1)	<p>обл. Архангельская, г. Северодвинск, ул. Ломоносова, д. 107, кв. 19; адрес отсутствует; обл. Амурская, г. Благовещенск, ул. Артиллерийская, д. 31, кв. 72; ser9-19.20@yandex.ru; akkord-t@yandex.ru, г. Санкт-Петербург, ул. Ворошилова, д. 25, к. 1, литера. А, кв. 257;</p> <p>Санкт-Петербург г, ул. Ворошилова, д. 25, к. 1, кв. 257; Краснодарский край, г. Сочи, Адлерский р-н, ул. Станиславского, д. 44, кв. 60; Краснодарский край, г. Сочи, р-н Адлерский, с Нижняя Шиловка, ул Прогресс, д 23; обл. Кемеровская; обл. Кемеровская, г. Новокузнецк, ул. Кирова, д. 129, кв. 8; обл. Московская; обл. Челябинская; Россия, Республика Хакасия, г. Абакан, ул. Чкалова, д. 73; кр. Пермский; Краснодарский край, Адлерский район, г. Сочи, с. Клиновое озеро, ул. Центральная, д. 1/3В; Россия, Краснодарский край, Адлерский район, г. Сочи, ул. Нижнеимеретинская, д. 143, кв. 94; обл. Челябинская, г. Челябинск, ул. Бейвеля, д. 20, кв. 53; респ. Татарстан. Нижнекамский район, г. Нижнекамск, ул. 50 лет Октября, дом 12, кв 19;</p> <p>респ. Татарстан, Россия, Татарстан респ., Нижнекамский район, г. Нижнекамск, ул. Бызова, дом 1, кв 248; обл. Владимирская; г. Москва, Россия, Москва г., г. Зеленоград, дом 1206, кв 279; 603788generated@practus.ru, край. Краснодарский, г. Краснодар, ул. Новостроек/Розовая, д. 75/20; обл. Ленинградская; кр. Краснодарский; nikolskoek@rambler.ru, 433534, обл. Ульяновская, р-н. Мелекесский, с. Никольское-на-Черемшане, ул. Ленина, д. 14; 455021, обл. Челябинская, г. Магнитогорск, ул. Никонова, д. 32, кв. 2; обл. Московская;</p> <p>обл. Московская; va.krasnov01@gmail.com, обл.</p>	



ДОКУМЕНТ ПОДПИСАН
ЭЛЕКТРОННОЙ ПОДПИСЬЮ


Сертификат: 009F0BDC181A023B64597F1E2579BEFB50

Владелец: ФЕДЕРАЛЬНАЯ СЛУЖБА ГОСУДАРСТВЕННОЙ
РЕГИСТРАЦИИ, КАДАСТРА И КАРТОГРАФИИ
Действителен: с 02.08.2024 по 26.10.2025

полное наименование должности

инициалы, фамилия

Земельный участок							
вид объекта недвижимости							
Лист № 28 раздела 3.1			Всего листов раздела 3.1: 72		Всего разделов: 8		Всего листов выписки: 119
09.06.2025г. № КУВИ-001/2025-120420324							
Кадастровый номер:				23:49:0402052:1506			
1	2	3	4	5	6	7	8

полное наименование должности	<div><div>ДОКУМЕНТ ПОДПИСАН ЭЛЕКТРОННОЙ ПОДПИСЬЮ</div><div>Сертификат: 009F0BDC181A023B64597F1E2579BEFB50</div><div>Владелец: ФЕДЕРАЛЬНАЯ СЛУЖБА ГОСУДАРСТВЕННОЙ РЕГИСТРАЦИИ, КАДАСТРА И КАРТОГРАФИИ</div><div>Действителен: с 02.08.2024 по 26.10.2025</div></div>		инициалы, фамилия

Земельный участок							
вид объекта недвижимости							
Лист № 29 раздела 3.1			Всего листов раздела 3.1: 72		Всего разделов: 8	Всего листов выписки: 119	
09.06.2025г. № КУВИ-001/2025-120420324							
Кадастровый номер:				23:49:0402052:1506			
75	1.1.73	1.1.74	232°49.0`	21.16	данные отсутствуют	23:49:0402052:1507(1)	<p>обл. Архангельская, г. Северодвинск, ул. Ломоносова, д. 107, кв. 19; адрес отсутствует; обл. Амурская, г. Благовещенск, ул. Артиллерийская, д. 31, кв. 72; ser9-19.20@yandex.ru; akkord-t@yandex.ru, г. Санкт-Петербург, ул. Ворошилова, д. 25, к. 1, литера. А, кв. 257;</p> <p>Санкт-Петербург г, ул. Ворошилова, д. 25, к. 1, кв. 257; Краснодарский край, г. Сочи, Адлерский р-н, ул. Станиславского, д. 44, кв. 60; Краснодарский край, г. Сочи, р-н Адлерский, с Нижняя Шиловка, ул Прогресс, д 23; обл. Кемеровская; обл. Кемеровская, г. Новокузнецк, ул. Кирова, д. 129, кв. 8; обл. Московская; обл. Челябинская; Россия, Республика Хакасия, г. Абакан, ул. Чкалова, д. 73; кр. Пермский; Краснодарский край, Адлерский район, г. Сочи, с. Клиновое озеро, ул. Центральная, д. 1/3В; Россия, Краснодарский край, Адлерский район, г. Сочи, ул. Нижнеимеретинская, д. 143, кв. 94; обл. Челябинская, г. Челябинск, ул. Бейвеля, д. 20, кв. 53; респ. Татарстан. Нижнекамский район, г. Нижнекамск, ул. 50 лет Октября, дом 12, кв 19;</p> <p>респ. Татарстан, Россия, Татарстан респ., Нижнекамский район, г. Нижнекамск, ул. Бызова, дом 1, кв 248; обл. Владимирская; г. Москва, Россия, Москва г., г. Зеленоград, дом 1206, кв 279; 603788generated@practus.ru, край. Краснодарский, г. Краснодар, ул. Новостроек/Розовая, д. 75/20; обл. Ленинградская; кр. Краснодарский; nikolskoek@rambler.ru, 433534, обл. Ульяновская, р-н. Мелекесский, с. Никольское-на-Черемшане, ул. Ленина, д. 14; 455021, обл. Челябинская, г. Магнитогорск, ул. Никонова, д. 32, кв. 2; обл. Московская;</p> <p>обл. Московская; va.krasnov01@gmail.com, обл.</p>



ДОКУМЕНТ ПОДПИСАН
ЭЛЕКТРОННОЙ ПОДПИСЬЮ


Сертификат: 009F0BDC181A023B64597F1E2579BEFB50

Владелец: ФЕДЕРАЛЬНАЯ СЛУЖБА ГОСУДАРСТВЕННОЙ
РЕГИСТРАЦИИ, КАДАСТРА И КАРТОГРАФИИ
Действителен: с 02.08.2024 по 26.10.2025

полное наименование должности

инициалы, фамилия

Земельный участок							
вид объекта недвижимости							
Лист № 30 раздела 3.1			Всего листов раздела 3.1: 72		Всего разделов: 8		Всего листов выписки: 119
09.06.2025г. № КУВИ-001/2025-120420324							
Кадастровый номер:				23:49:0402052:1506			
1	2	3	4	5	6	7	8

полное наименование должности	<div><p>ДОКУМЕНТ ПОДПИСАН ЭЛЕКТРОННОЙ ПОДПИСЬЮ</p><p>Сертификат: 009F0BDC181A023B64597F1E2579BEFB50 Владелец: ФЕДЕРАЛЬНАЯ СЛУЖБА ГОСУДАРСТВЕННОЙ РЕГИСТРАЦИИ, КАДАСТРА И КАРТОГРАФИИ Действителен: с 02.08.2024 по 26.10.2025</p></div>		инициалы, фамилия

Земельный участок							
вид объекта недвижимости							
Лист № 31 раздела 3.1			Всего листов раздела 3.1: 72		Всего разделов: 8	Всего листов выписки: 119	
09.06.2025г. № КУВИ-001/2025-120420324							
Кадастровый номер:				23:49:0402052:1506			
76	1.1.74	1.1.75	234°42.2`	9.69	данные отсутствуют	23:49:0402052:1507(1)	<p>обл. Архангельская, г. Северодвинск, ул. Ломоносова, д. 107, кв. 19; адрес отсутствует; обл. Амурская, г. Благовещенск, ул. Артиллерийская, д. 31, кв. 72; ser9-19.20@yandex.ru; akkord-t@yandex.ru, г. Санкт-Петербург, ул. Ворошилова, д. 25, к. 1, литера. А, кв. 257;</p> <p>Санкт-Петербург г, ул. Ворошилова, д. 25, к. 1, кв. 257; Краснодарский край, г. Сочи, Адлерский р-н, ул. Станиславского, д. 44, кв. 60; Краснодарский край, г. Сочи, р-н Адлерский, с Нижняя Шиловка, ул Прогресс, д 23; обл. Кемеровская; обл. Кемеровская, г. Новокузнецк, ул. Кирова, д. 129, кв. 8; обл. Московская; обл. Челябинская; Россия, Республика Хакасия, г. Абакан, ул. Чкалова, д. 73; кр. Пермский; Краснодарский край, Адлерский район, г. Сочи, с. Клиновое озеро, ул. Центральная, д. 1/3В; Россия, Краснодарский край, Адлерский район, г. Сочи, ул. Нижнеимеретинская, д. 143, кв. 94; обл. Челябинская, г. Челябинск, ул. Бейвеля, д. 20, кв. 53; респ. Татарстан. Нижнекамский район, г. Нижнекамск, ул. 50 лет Октября, дом 12, кв 19;</p> <p>респ. Татарстан, Россия, Татарстан респ., Нижнекамский район, г. Нижнекамск, ул. Бызова, дом 1, кв 248; обл. Владимирская; г. Москва, Россия, Москва г., г. Зеленоград, дом 1206, кв 279; 603788generated@practus.ru, край. Краснодарский, г. Краснодар, ул. Новостроек/Розовая, д. 75/20; обл. Ленинградская; кр. Краснодарский; nikolskoe@rambler.ru, 433534, обл. Ульяновская, р-н. Мелекесский, с. Никольское-на-Черемшане, ул. Ленина, д. 14; 455021, обл. Челябинская, г. Магнитогорск, ул. Никонова, д. 32, кв. 2; обл. Московская;</p> <p>обл. Московская; va.krasnov01@gmail.com, обл.</p>



ДОКУМЕНТ ПОДПИСАН
ЭЛЕКТРОННОЙ ПОДПИСЬЮ

Сертификат: 009F0BDC181A023B64597F1E2579BEFB50

Владелец: ФЕДЕРАЛЬНАЯ СЛУЖБА ГОСУДАРСТВЕННОЙ
РЕГИСТРАЦИИ, КАДАСТРА И КАРТОГРАФИИ
Действителен: с 02.08.2024 по 26.10.2025

полное наименование должности

инициалы, фамилия



Свидетельство: 009F0BDC181A023B64597F1E2579BEFB50
Владелец: ФЕДЕРАЛЬНАЯ СЛУЖБА ГОСУДАРСТВЕННОЙ
РЕГИСТРАЦИИ, КАДАСТРА И КАРТОГРАФИИ
Действителен: с 02.08.2024 по 26.10.2025

инициалы, фамилия

Земельный участок							
вид объекта недвижимости							
Лист № 33 раздела 3.1			Всего листов раздела 3.1: 72		Всего разделов: 8	Всего листов выписки: 119	
09.06.2025г. № КУВИ-001/2025-120420324							
Кадастровый номер:				23:49:0402052:1506			
77	1.1.75	1.1.76	236°14.4`	11.35	данные отсутствуют	23:49:0402052:1507(1)	<p>обл. Архангельская, г. Северодвинск, ул. Ломоносова, д. 107, кв. 19; адрес отсутствует; обл. Амурская, г. Благовещенск, ул. Артиллерийская, д. 31, кв. 72; ser9-19.20@yandex.ru; akkord-t@yandex.ru, г. Санкт-Петербург, ул. Ворошилова, д. 25, к. 1, литера. А, кв. 257;</p> <p>Санкт-Петербург г, ул. Ворошилова, д. 25, к. 1, кв. 257; Краснодарский край, г. Сочи, Адлерский р-н, ул. Станиславского, д. 44, кв. 60; Краснодарский край, г. Сочи, р-н Адлерский, с Нижняя Шиловка, ул Прогресс, д 23; обл. Кемеровская; обл. Кемеровская, г. Новокузнецк, ул. Кирова, д. 129, кв. 8; обл. Московская; обл. Челябинская; Россия, Республика Хакасия, г. Абакан, ул. Чкалова, д. 73; кр. Пермский; Краснодарский край, Адлерский район, г. Сочи, с. Клиновое озеро, ул. Центральная, д. 1/3В; Россия, Краснодарский край, Адлерский район, г. Сочи, ул. Нижнеимеретинская, д. 143, кв. 94; обл. Челябинская, г. Челябинск, ул. Бейвеля, д. 20, кв. 53; респ. Татарстан. Нижнекамский район, г. Нижнекамск, ул. 50 лет Октября, дом 12, кв 19;</p> <p>респ. Татарстан, Россия, Татарстан респ., Нижнекамский район, г. Нижнекамск, ул. Бызова, дом 1, кв 248; обл. Владимирская; г. Москва, Россия, Москва г., г. Зеленоград, дом 1206, кв 279; 603788generated@practus.ru, край. Краснодарский, г. Краснодар, ул. Новостроек/Розовая, д. 75/20; обл. Ленинградская; кр. Краснодарский; nikolskoek@rambler.ru, 433534, обл. Ульяновская, р-н. Мелекесский, с. Никольское-на-Черемшане, ул. Ленина, д. 14; 455021, обл. Челябинская, г. Магнитогорск, ул. Никонова, д. 32, кв. 2; обл. Московская;</p> <p>обл. Московская; va.krasnov01@gmail.com, обл.</p>



ДОКУМЕНТ ПОДПИСАН
ЭЛЕКТРОННОЙ ПОДПИСЬЮ


Сертификат: 009F0BDC181A023B64597F1E2579BEFB50

Владелец: ФЕДЕРАЛЬНАЯ СЛУЖБА ГОСУДАРСТВЕННОЙ
РЕГИСТРАЦИИ, КАДАСТРА И КАРТОГРАФИИ
Действителен: с 02.08.2024 по 26.10.2025

полное наименование должности

инициалы, фамилия

Земельный участок							
вид объекта недвижимости							
Лист № 34 раздела 3.1			Всего листов раздела 3.1: 72		Всего разделов: 8		Всего листов выписки: 119
09.06.2025г. № КУВИ-001/2025-120420324							
Кадастровый номер:				23:49:0402052:1506			
1	2	3	4	5	6	7	8

полное наименование должности	<div><div></div><div>ДОКУМЕНТ ПОДПИСАН ЭЛЕКТРОННОЙ ПОДПИСЬЮ</div><div>Сертификат: 009F0BDC181A023B64597F1E2579BEFB50</div><div>Владелец: ФЕДЕРАЛЬНАЯ СЛУЖБА ГОСУДАРСТВЕННОЙ РЕГИСТРАЦИИ, КАДАСТРА И КАРТОГРАФИИ</div><div>Действителен: с 02.08.2024 по 26.10.2025</div></div>		
			инициалы, фамилия

Земельный участок							
вид объекта недвижимости							
Лист № 35 раздела 3.1			Всего листов раздела 3.1: 72		Всего разделов: 8	Всего листов выписки: 119	
09.06.2025г. № КУВИ-001/2025-120420324							
Кадастровый номер:				23:49:0402052:1506			
78	1.1.76	1.1.77	242°11.0`	8.19	данные отсутствуют	23:49:0402052:1507(1)	<p>обл. Архангельская, г. Северодвинск, ул. Ломоносова, д. 107, кв. 19; адрес отсутствует; обл. Амурская, г. Благовещенск, ул. Артиллерийская, д. 31, кв. 72; ser9-19.20@yandex.ru; akkord-t@yandex.ru, г. Санкт-Петербург, ул. Ворошилова, д. 25, к. 1, литера. А, кв. 257;</p> <p>Санкт-Петербург г, ул. Ворошилова, д. 25, к. 1, кв. 257; Краснодарский край, г. Сочи, Адлерский р-н, ул. Станиславского, д. 44, кв. 60; Краснодарский край, г. Сочи, р-н Адлерский, с Нижняя Шиловка, ул Прогресс, д 23; обл. Кемеровская; обл. Кемеровская, г. Новокузнецк, ул. Кирова, д. 129, кв. 8; обл. Московская; обл. Челябинская; Россия, Республика Хакасия, г. Абакан, ул. Чкалова, д. 73; кр. Пермский; Краснодарский край, Адлерский район, г. Сочи, с. Клиновое озеро, ул. Центральная, д. 1/3В; Россия, Краснодарский край, Адлерский район, г. Сочи, ул. Нижнеимеретинская, д. 143, кв. 94; обл. Челябинская, г. Челябинск, ул. Бейвеля, д. 20, кв. 53; респ. Татарстан. Нижнекамский район, г. Нижнекамск, ул. 50 лет Октября, дом 12, кв 19;</p> <p>респ. Татарстан, Россия, Татарстан респ., Нижнекамский район, г. Нижнекамск, ул. Бызова, дом 1, кв 248; обл. Владимирская; г. Москва, Россия, Москва г., г. Зеленоград, дом 1206, кв 279; 603788generated@practus.ru, край. Краснодарский, г. Краснодар, ул. Новостроек/Розовая, д. 75/20; обл. Ленинградская; кр. Краснодарский; nikolskoek@rambler.ru, 433534, обл. Ульяновская, р-н. Мелекесский, с. Никольское-на-Черемшане, ул. Ленина, д. 14; 455021, обл. Челябинская, г. Магнитогорск, ул. Никонова, д. 32, кв. 2; обл. Московская;</p> <p>обл. Московская; va.krasnov01@gmail.com, обл.</p>



ДОКУМЕНТ ПОДПИСАН
ЭЛЕКТРОННОЙ ПОДПИСЬЮ


Сертификат: 009F0BDC181A023B64597F1E2579BEFB50

Владелец: ФЕДЕРАЛЬНАЯ СЛУЖБА ГОСУДАРСТВЕННОЙ
РЕГИСТРАЦИИ, КАДАСТРА И КАРТОГРАФИИ
Действителен: с 02.08.2024 по 26.10.2025

полное наименование должности

инициалы, фамилия

Земельный участок							
вид объекта недвижимости							
Лист № 36 раздела 3.1			Всего листов раздела 3.1: 72		Всего разделов: 8		Всего листов выписки: 119
09.06.2025г. № КУВИ-001/2025-120420324							
Кадастровый номер:				23:49:0402052:1506			
1	2	3	4	5	6	7	8

полное наименование должности		<div><div>ДОКУМЕНТ ПОДПИСАН ЭЛЕКТРОННОЙ ПОДПИСЬЮ</div><div>Сертификат: 009F0BDC181A023B64597F1E2579BEFB50</div><div>Владелец: ФЕДЕРАЛЬНАЯ СЛУЖБА ГОСУДАРСТВЕННОЙ РЕГИСТРАЦИИ, КАДАСТРА И КАРТОГРАФИИ</div><div>Действителен: с 02.08.2024 по 26.10.2025</div></div>	инициалы, фамилия

Земельный участок						
вид объекта недвижимости						
Лист № 37 раздела 3.1			Всего листов раздела 3.1: 72		Всего разделов: 8	
Всего листов выписки: 119						
09.06.2025г. № КУВИ-001/2025-120420324						
Кадастровый номер:				23:49:0402052:1506		
79	1.1.77	1.1.78	241°8.7`	9.74	данные отсутствуют	23:49:0402052:1507(1)
<p>обл. Архангельская, г. Северодвинск, ул. Ломоносова, д. 107, кв. 19; адрес отсутствует; обл. Амурская, г. Благовещенск, ул. Артиллерийская, д. 31, кв. 72; ser9-19.20@yandex.ru; akkord-t@yandex.ru, г. Санкт-Петербург, ул. Ворошилова, д. 25, к. 1, литера. А, кв. 257;</p> <p>Санкт-Петербург г, ул. Ворошилова, д. 25, к. 1, кв. 257; Краснодарский край, г. Сочи, Адлерский р-н, ул. Станиславского, д. 44, кв. 60; Краснодарский край, г. Сочи, р-н Адлерский, с Нижняя Шиловка, ул. Прогресс, д. 23; обл. Кемеровская; обл. Кемеровская, г. Новокузнецк, ул. Кирова, д. 129, кв. 8; обл. Московская; обл. Челябинская; Россия, Республика Хакасия, г. Абакан, ул. Чкалова, д. 73; кр. Пермский; Краснодарский край, Адлерский район, г. Сочи, с. Клиновое озеро, ул. Центральная, д. 1/3В; Россия, Краснодарский край, Адлерский район, г. Сочи, ул. Нижнеимеретинская, д. 143, кв. 94; обл. Челябинская, г. Челябинск, ул. Бейвеля, д. 20, кв. 53; респ. Татарстан. Нижнекамский район, г. Нижнекамск, ул. 50 лет Октября, дом 12, кв 19;</p> <p>респ. Татарстан, Россия, Татарстан респ., Нижнекамский район, г. Нижнекамск, ул. Бызова, дом 1, кв 248; обл. Владимирская; г. Москва, Россия, Москва г., г. Зеленоград, дом 1206, кв 279; 603788generated@practus.ru, край. Краснодарский, г. Краснодар, ул. Новостроек/Розовая, д. 75/20; обл. Ленинградская; кр. Краснодарский; nikolskoek@rambler.ru, 433534, обл. Ульяновская, р-н. Мелекесский, с. Никольское-на-Черемшане, ул. Ленина, д. 14; 455021, обл. Челябинская, г. Магнитогорск, ул. Никонова, д. 32, кв. 2; обл. Московская;</p> <p>обл. Московская; va.krasnov01@gmail.com, обл.</p>						



ДОКУМЕНТ ПОДПИСАН
ЭЛЕКТРОННОЙ ПОДПИСЬЮ


Сертификат: 009F0BDC181A023B64597F1E2579BEFB50

Владелец: ФЕДЕРАЛЬНАЯ СЛУЖБА ГОСУДАРСТВЕННОЙ
РЕГИСТРАЦИИ, КАДАСТРА И КАРТОГРАФИИ
Действителен: с 02.08.2024 по 26.10.2025

полное наименование должности

инициалы, фамилия

Земельный участок							
вид объекта недвижимости							
Лист № 38 раздела 3.1			Всего листов раздела 3.1: 72		Всего разделов: 8		Всего листов выписки: 119
09.06.2025г. № КУВИ-001/2025-120420324							
Кадастровый номер:				23:49:0402052:1506			
1	2	3	4	5	6	7	8

полное наименование должности	<div><div>ДОКУМЕНТ ПОДПИСАН ЭЛЕКТРОННОЙ ПОДПИСЬЮ</div><div>Сертификат: 009F0BDC181A023B64597F1E2579BEFB50</div><div>Владелец: ФЕДЕРАЛЬНАЯ СЛУЖБА ГОСУДАРСТВЕННОЙ РЕГИСТРАЦИИ, КАДАСТРА И КАРТОГРАФИИ</div><div>Действителен: с 02.08.2024 по 26.10.2025</div></div>	инициалы, фамилия

Земельный участок							
вид объекта недвижимости							
Лист № 39 раздела 3.1			Всего листов раздела 3.1: 72		Всего разделов: 8	Всего листов выписки: 119	
09.06.2025г. № КУВИ-001/2025-120420324							
Кадастровый номер:				23:49:0402052:1506			
80	1.1.78	1.1.79	242°26.7`	9.06	данные отсутствуют	23:49:0402052:1507(1)	<p>обл. Архангельская, г. Северодвинск, ул. Ломоносова, д. 107, кв. 19; адрес отсутствует; обл. Амурская, г. Благовещенск, ул. Артиллерийская, д. 31, кв. 72; ser9-19.20@yandex.ru; akkord-t@yandex.ru, г. Санкт-Петербург, ул. Ворошилова, д. 25, к. 1, литера. А, кв. 257;</p> <p>Санкт-Петербург г, ул. Ворошилова, д. 25, к. 1, кв. 257; Краснодарский край, г. Сочи, Адлерский р-н, ул. Станиславского, д. 44, кв. 60; Краснодарский край, г. Сочи, р-н Адлерский, с Нижняя Шиловка, ул. Прогресс, д. 23; обл. Кемеровская; обл. Кемеровская, г. Новокузнецк, ул. Кирова, д. 129, кв. 8; обл. Московская; обл. Челябинская; Россия, Республика Хакасия, г. Абакан, ул. Чкалова, д. 73; кр. Пермский; Краснодарский край, Адлерский район, г. Сочи, с. Клиновое озеро, ул. Центральная, д. 1/3В; Россия, Краснодарский край, Адлерский район, г. Сочи, ул. Нижнеимеретинская, д. 143, кв. 94; обл. Челябинская, г. Челябинск, ул. Бейвеля, д. 20, кв. 53; респ. Татарстан. Нижнекамский район, г. Нижнекамск, ул. 50 лет Октября, дом 12, кв 19;</p> <p>респ. Татарстан, Россия, Татарстан респ., Нижнекамский район, г. Нижнекамск, ул. Бызова, дом 1, кв 248; обл. Владимирская; г. Москва, Россия, Москва г., г. Зеленоград, дом 1206, кв 279; 603788generated@practus.ru, край. Краснодарский, г. Краснодар, ул. Новостроек/Розовая, д. 75/20; обл. Ленинградская; кр. Краснодарский; nikolskoek@rambler.ru, 433534, обл. Ульяновская, р-н. Мелекесский, с. Никольское-на-Черемшане, ул. Ленина, д. 14; 455021, обл. Челябинская, г. Магнитогорск, ул. Никонова, д. 32, кв. 2; обл. Московская;</p> <p>обл. Московская; va.krasnov01@gmail.com, обл.</p>



ДОКУМЕНТ ПОДПИСАН
ЭЛЕКТРОННОЙ ПОДПИСЬЮ


Сертификат: 009F0BDC181A023B64597F1E2579BEFB50

Владелец: ФЕДЕРАЛЬНАЯ СЛУЖБА ГОСУДАРСТВЕННОЙ
РЕГИСТРАЦИИ, КАДАСТРА И КАРТОГРАФИИ
Действителен: с 02.08.2024 по 26.10.2025

полное наименование должности

инициалы, фамилия

Земельный участок							
вид объекта недвижимости							
Лист № 40 раздела 3.1			Всего листов раздела 3.1: 72		Всего разделов: 8		Всего листов выписки: 119
09.06.2025г. № КУВИ-001/2025-120420324							
Кадастровый номер:				23:49:0402052:1506			
1	2	3	4	5	6	7	8

полное наименование должности	<div><div></div><div>ДОКУМЕНТ ПОДПИСАН ЭЛЕКТРОННОЙ ПОДПИСЬЮ</div><div>Сертификат: 009F0BDC181A023B64597F1E2579BEFB50</div><div>Владелец: ФЕДЕРАЛЬНАЯ СЛУЖБА ГОСУДАРСТВЕННОЙ РЕГИСТРАЦИИ, КАДАСТРА И КАРТОГРАФИИ</div><div>Действителен: с 02.08.2024 по 26.10.2025</div></div>		
			инициалы, фамилия

Земельный участок							
вид объекта недвижимости							
Лист № 41 раздела 3.1			Всего листов раздела 3.1: 72		Всего разделов: 8	Всего листов выписки: 119	
09.06.2025г. № КУВИ-001/2025-120420324							
Кадастровый номер:				23:49:0402052:1506			
81	1.1.79	1.1.80	240°33.0`	9.15	данные отсутствуют	23:49:0402052:1507(1)	<p>обл. Архангельская, г. Северодвинск, ул. Ломоносова, д. 107, кв. 19; адрес отсутствует; обл. Амурская, г. Благовещенск, ул. Артиллерийская, д. 31, кв. 72; ser9-19.20@yandex.ru; akkord-t@yandex.ru, г. Санкт-Петербург, ул. Ворошилова, д. 25, к. 1, литера. А, кв. 257;</p> <p>Санкт-Петербург г, ул. Ворошилова, д. 25, к. 1, кв. 257; Краснодарский край, г. Сочи, Адлерский р-н, ул. Станиславского, д. 44, кв. 60; Краснодарский край, г. Сочи, р-н Адлерский, с Нижняя Шиловка, ул Прогресс, д 23; обл. Кемеровская; обл. Кемеровская, г. Новокузнецк, ул. Кирова, д. 129, кв. 8; обл. Московская; обл. Челябинская; Россия, Республика Хакасия, г. Абакан, ул. Чкалова, д. 73; кр. Пермский; Краснодарский край, Адлерский район, г. Сочи, с. Клиновое озеро, ул. Центральная, д. 1/3В; Россия, Краснодарский край, Адлерский район, г. Сочи, ул. Нижнеимеретинская, д. 143, кв. 94; обл. Челябинская, г. Челябинск, ул. Бейвеля, д. 20, кв. 53; респ. Татарстан. Нижнекамский район, г. Нижнекамск, ул. 50 лет Октября, дом 12, кв 19;</p> <p>респ. Татарстан, Россия, Татарстан респ., Нижнекамский район, г. Нижнекамск, ул. Бызова, дом 1, кв 248; обл. Владимирская; г. Москва, Россия, Москва г., г. Зеленоград, дом 1206, кв 279; 603788generated@practus.ru, край. Краснодарский, г. Краснодар, ул. Новостроек/Розовая, д. 75/20; обл. Ленинградская; кр. Краснодарский; nikolskoek@rambler.ru, 433534, обл. Ульяновская, р-н. Мелекесский, с. Никольское-на-Черемшане, ул. Ленина, д. 14; 455021, обл. Челябинская, г. Магнитогорск, ул. Никонова, д. 32, кв. 2; обл. Московская;</p> <p>обл. Московская; va.krasnov01@gmail.com, обл.</p>



ДОКУМЕНТ ПОДПИСАН
ЭЛЕКТРОННОЙ ПОДПИСЬЮ

Сертификат: 009F0BDC181A023B64597F1E2579BEFB50

Владелец: ФЕДЕРАЛЬНАЯ СЛУЖБА ГОСУДАРСТВЕННОЙ
РЕГИСТРАЦИИ, КАДАСТРА И КАРТОГРАФИИ
Действителен: с 02.08.2024 по 26.10.2025

полное наименование должности


инициалы, фамилия

Земельный участок							
вид объекта недвижимости							
Лист № 42 раздела 3.1		Всего листов раздела 3.1: 72		Всего разделов: 8		Всего листов выписки: 119	
09.06.2025г. № КУВИ-001/2025-120420324							
Кадастровый номер:				23:49:0402052:1506			
1	2	3	4	5	6	7	8


полное наименование должности	<div><div>ДОКУМЕНТ ПОДПИСАН ЭЛЕКТРОННОЙ ПОДПИСЬЮ</div><div>Сертификат: 009F0BDC181A023B64597F1E2579BEFB50</div><div>Владелец: ФЕДЕРАЛЬНАЯ СЛУЖБА ГОСУДАРСТВЕННОЙ РЕГИСТРАЦИИ, КАДАСТРА И КАРТОГРАФИИ</div><div>Действителен: с 02.08.2024 по 26.10.2025</div></div>	инициалы, фамилия

Земельный участок			
вид объекта недвижимости			
Лист № 43 раздела 3.1	Всего листов раздела 3.1: 72	Всего разделов: 8	Всего листов выписки: 119
09.06.2025г. № КУВИ-001/2025-120420324			
Кадастровый номер:		23:49:0402052:1506	

82	1.1.80	1.1.81	241°9.2`	5.62	данные отсутствуют	23:49:0402052:1507(1)	<p>обл. Архангельская, г. Северодвинск, ул. Ломоносова, д. 107, кв. 19; адрес отсутствует; обл. Амурская, г. Благовещенск, ул. Артиллерийская, д. 31, кв. 72; ser9-19.20@yandex.ru; akkord-t@yandex.ru, г. Санкт-Петербург, ул. Ворошилова, д. 25, к. 1, литера. А, кв. 257;</p> <p>Санкт-Петербург г, ул. Ворошилова, д. 25, к. 1, кв. 257; Краснодарский край, г. Сочи, Адлерский р-н, ул. Станиславского, д. 44, кв. 60; Краснодарский край, г. Сочи, р-н Адлерский, с Нижняя Шиловка, ул Прогресс, д 23; обл. Кемеровская; обл. Кемеровская, г. Новокузнецк, ул. Кирова, д. 129, кв. 8; обл. Московская; обл. Челябинская; Россия, Республика Хакасия, г. Абакан, ул. Чкалова, д. 73; кр. Пермский; Краснодарский край, Адлерский район, г. Сочи, с. Клиновое озеро, ул. Центральная, д. 1/3В; Россия, Краснодарский край, Адлерский район, г. Сочи, ул. Нижнеимеретинская, д. 143, кв. 94; обл. Челябинская, г. Челябинск, ул. Бейвеля, д. 20, кв. 53; респ. Татарстан. Нижнекамский район, г. Нижнекамск, ул. 50 лет Октября, дом 12, кв 19;</p> <p>респ. Татарстан, Россия, Татарстан респ., Нижнекамский район, г. Нижнекамск, ул. Бызова, дом 1, кв 248; обл. Владимирская; г. Москва, Россия, Москва г., г. Зеленоград, дом 1206, кв 279; 603788generated@practus.ru, край. Краснодарский, г. Краснодар, ул. Новостроек/Розовая, д. 75/20; обл. Ленинградская; кр. Краснодарский; nikolskoek@rambler.ru, 433534, обл. Ульяновская, р-н. Мелекесский, с. Никольское-на-Черемшане, ул. Ленина, д. 14; 455021, обл. Челябинская, г. Магнитогорск, ул. Никонова, д. 32, кв. 2; обл. Московская;</p> <p>обл. Московская; va.krasnov01@gmail.com, обл.</p>
----	--------	--------	----------	------	--------------------	-----------------------	--


		ДОКУМЕНТ ПОДПИСАН ЭЛЕКТРОННОЙ ПОДПИСЬЮ	
полное наименование должности		Сертификат: 009F0BDC181A023B64597F1E2579BEFB50 Владелец: ФЕДЕРАЛЬНАЯ СЛУЖБА ГОСУДАРСТВЕННОЙ РЕГИСТРАЦИИ, КАДАСТРА И КАРТОГРАФИИ Действителен: с 02.08.2024 по 26.10.2025	инициалы, фамилия

Земельный участок							
вид объекта недвижимости							
Лист № 44 раздела 3.1			Всего листов раздела 3.1: 72		Всего разделов: 8		Всего листов выписки: 119
09.06.2025г. № КУВИ-001/2025-120420324							
Кадастровый номер:				23:49:0402052:1506			
1	2	3	4	5	6	7	8


полное наименование должности	<div><p>ДОКУМЕНТ ПОДПИСАН ЭЛЕКТРОННОЙ ПОДПИСЬЮ</p><p>Сертификат: 009F0BDC181A023B64597F1E2579BEFB50</p><p>Владелец: ФЕДЕРАЛЬНАЯ СЛУЖБА ГОСУДАРСТВЕННОЙ РЕГИСТРАЦИИ, КАДАСТРА И КАРТОГРАФИИ</p><p>Действителен: с 02.08.2024 по 26.10.2025</p></div>	инициалы, фамилия

Земельный участок			
вид объекта недвижимости			
Лист № 45 раздела 3.1	Всего листов раздела 3.1: 72	Всего разделов: 8	Всего листов выписки: 119
09.06.2025г. № КУВИ-001/2025-120420324			
Кадастровый номер:		23:49:0402052:1506	

83	1.1.81	1.1.82	237°53.6`	3.61	данные отсутствуют	23:49:0402052:1507(1)	<p>обл. Архангельская, г. Северодвинск, ул. Ломоносова, д. 107, кв. 19; адрес отсутствует; обл. Амурская, г. Благовещенск, ул. Артиллерийская, д. 31, кв. 72; ser9-19.20@yandex.ru; akkord-t@yandex.ru, г. Санкт-Петербург, ул. Ворошилова, д. 25, к. 1, литера. А, кв. 257;</p> <p>Санкт-Петербург г, ул. Ворошилова, д. 25, к. 1, кв. 257; Краснодарский край, г. Сочи, Адлерский р-н, ул. Станиславского, д. 44, кв. 60; Краснодарский край, г. Сочи, р-н Адлерский, с Нижняя Шиловка, ул Прогресс, д 23; обл. Кемеровская; обл. Кемеровская, г. Новокузнецк, ул. Кирова, д. 129, кв. 8; обл. Московская; обл. Челябинская; Россия, Республика Хакасия, г. Абакан, ул. Чкалова, д. 73; кр. Пермский; Краснодарский край, Адлерский район, г. Сочи, с. Клиновое озеро, ул. Центральная, д. 1/3В; Россия, Краснодарский край, Адлерский район, г. Сочи, ул. Нижнеимеретинская, д. 143, кв. 94; обл. Челябинская, г. Челябинск, ул. Бейвеля, д. 20, кв. 53; респ. Татарстан. Нижнекамский район, г. Нижнекамск, ул. 50 лет Октября, дом 12, кв 19;</p> <p>респ. Татарстан, Россия, Татарстан респ., Нижнекамский район, г. Нижнекамск, ул. Бызова, дом 1, кв 248; обл. Владимирская; г. Москва, Россия, Москва г., г. Зеленоград, дом 1206, кв 279; 603788generated@practus.ru, край. Краснодарский, г. Краснодар, ул. Новостроек/Розовая, д. 75/20; обл. Ленинградская; кр. Краснодарский; nikolskoek@rambler.ru, 433534, обл. Ульяновская, р-н. Мелекесский, с. Никольское-на-Черемшане, ул. Ленина, д. 14; 455021, обл. Челябинская, г. Магнитогорск, ул. Никонова, д. 32, кв. 2; обл. Московская;</p> <p>обл. Московская; va.krasnov01@gmail.com, обл.</p>
----	--------	--------	-----------	------	--------------------	-----------------------	--

		ДОКУМЕНТ ПОДПИСАН ЭЛЕКТРОННОЙ ПОДПИСЬЮ	
Сертификат: 009F0BDC181A023B64597F1E2579BEFB50		Владелец: ФЕДЕРАЛЬНАЯ СЛУЖБА ГОСУДАРСТВЕННОЙ РЕГИСТРАЦИИ, КАДАСТРА И КАРТОГРАФИИ	
Действителен: с 02.08.2024 по 26.10.2025			
полное наименование должности		инициалы, фамилия	

Земельный участок							
вид объекта недвижимости							
Лист № 46 раздела 3.1			Всего листов раздела 3.1: 72		Всего разделов: 8		Всего листов выписки: 119
09.06.2025г. № КУВИ-001/2025-120420324							
Кадастровый номер:				23:49:0402052:1506			
1	2	3	4	5	6	7	8

полное наименование должности	<div><p>ДОКУМЕНТ ПОДПИСАН ЭЛЕКТРОННОЙ ПОДПИСЬЮ</p><p>Сертификат: 009F0BDC181A023B64597F1E2579BEFB50</p><p>Владелец: ФЕДЕРАЛЬНАЯ СЛУЖБА ГОСУДАРСТВЕННОЙ РЕГИСТРАЦИИ, КАДАСТРА И КАРТОГРАФИИ</p><p>Действителен: с 02.08.2024 по 26.10.2025</p></div>		инициалы, фамилия

Земельный участок						
вид объекта недвижимости						
Лист № 47 раздела 3.1			Всего листов раздела 3.1: 72		Всего разделов: 8	Всего листов выписки: 119
09.06.2025г. № КУВИ-001/2025-120420324						
Кадастровый номер:				23:49:0402052:1506		
84	1.1.82	1.1.83	236°21.2`	3.66	данные отсутствуют	23:49:0402052:1507(1) обл. Архангельская, г. Северодвинск, ул. Ломоносова, д. 107, кв. 19; адрес отсутствует; обл. Амурская, г. Благовещенск, ул. Артиллерийская, д. 31, кв. 72; ser9-19.20@yandex.ru; akkord-t@yandex.ru, г. Санкт-Петербург, ул. Ворошилова, д. 25, к. 1, литера. А, кв. 257; Санкт-Петербург г, ул. Ворошилова, д. 25, к. 1, кв. 257; Краснодарский край, г. Сочи, Адлерский р-н, ул. Станиславского, д. 44, кв. 60; Краснодарский край, г. Сочи, р-н Адлерский, с Нижняя Шиловка, ул. Прогресс, д. 23; обл. Кемеровская; обл. Кемеровская, г. Новокузнецк, ул. Кирова, д. 129, кв. 8; обл. Московская; обл. Челябинская; Россия, Республика Хакасия, г. Абакан, ул. Чкалова, д. 73; кр. Пермский; Краснодарский край, Адлерский район, г. Сочи, с. Клиновое озеро, ул. Центральная, д. 1/3В; Россия, Краснодарский край, Адлерский район, г. Сочи, ул. Нижнеимеретинская, д. 143, кв. 94; обл. Челябинская, г. Челябинск, ул. Бейвеля, д. 20, кв. 53; респ. Татарстан. Нижнекамский район, г. Нижнекамск, ул. 50 лет Октября, дом 12, кв 19; респ. Татарстан, Россия, Татарстан респ., Нижнекамский район, г. Нижнекамск, ул. Бызова, дом 1, кв 248; обл. Владимирская; г. Москва, Россия, Москва г., г. Зеленоград, дом 1206, кв 279; 603788generated@practus.ru, край. Краснодарский, г. Краснодар, ул. Новостроек/Розовая, д. 75/20; обл. Ленинградская; кр. Краснодарский; nikolskoe@rambler.ru, 433534, обл. Ульяновская, р-н. Мелекесский, с. Никольское-на-Черемшане, ул. Ленина, д. 14; 455021, обл. Челябинская, г. Магнитогорск, ул. Никонова, д. 32, кв. 2; обл. Московская; обл. Московская; va.krasnov01@gmail.com, обл.



ДОКУМЕНТ ПОДПИСАН
ЭЛЕКТРОННОЙ ПОДПИСЬЮ


Сертификат: 009F0BDC181A023B64597F1E2579BEFB50

Владелец: ФЕДЕРАЛЬНАЯ СЛУЖБА ГОСУДАРСТВЕННОЙ
РЕГИСТРАЦИИ, КАДАСТРА И КАРТОГРАФИИ
Действителен: с 02.08.2024 по 26.10.2025

полное наименование должности

инициалы, фамилия

Земельный участок							
вид объекта недвижимости							
Лист № 48 раздела 3.1			Всего листов раздела 3.1: 72		Всего разделов: 8		Всего листов выписки: 119
09.06.2025г. № КУВИ-001/2025-120420324							
Кадастровый номер:				23:49:0402052:1506			
1	2	3	4	5	6	7	8

полное наименование должности	<div><p>ДОКУМЕНТ ПОДПИСАН ЭЛЕКТРОННОЙ ПОДПИСЬЮ</p><p>Сертификат: 009F0BDC181A023B64597F1E2579BEFB50</p><p>Владелец: ФЕДЕРАЛЬНАЯ СЛУЖБА ГОСУДАРСТВЕННОЙ РЕГИСТРАЦИИ, КАДАСТРА И КАРТОГРАФИИ</p><p>Действителен: с 02.08.2024 по 26.10.2025</p></div>		инициалы, фамилия

Земельный участок							
вид объекта недвижимости							
Лист № 49 раздела 3.1			Всего листов раздела 3.1: 72		Всего разделов: 8	Всего листов выписки: 119	
09.06.2025г. № КУВИ-001/2025-120420324							
Кадастровый номер:				23:49:0402052:1506			
85	1.1.83	1.1.84	234°59.9'	4.48	данные отсутствуют	23:49:0402052:1507(1)	<p>обл. Архангельская, г. Северодвинск, ул. Ломоносова, д. 107, кв. 19; адрес отсутствует; обл. Амурская, г. Благовещенск, ул. Артиллерийская, д. 31, кв. 72; ser9-19.20@yandex.ru; akkord-t@yandex.ru, г. Санкт-Петербург, ул. Ворошилова, д. 25, к. 1, литера. А, кв. 257;</p> <p>Санкт-Петербург г, ул. Ворошилова, д. 25, к. 1, кв. 257; Краснодарский край, г. Сочи, Адлерский р-н, ул. Станиславского, д. 44, кв. 60; Краснодарский край, г. Сочи, р-н Адлерский, с Нижняя Шиловка, ул Прогресс, д 23; обл. Кемеровская; обл. Кемеровская, г. Новокузнецк, ул. Кирова, д. 129, кв. 8; обл. Московская; обл. Челябинская; Россия, Республика Хакасия, г. Абакан, ул. Чкалова, д. 73; кр. Пермский; Краснодарский край, Адлерский район, г. Сочи, с. Клиновое озеро, ул. Центральная, д. 1/3В; Россия, Краснодарский край, Адлерский район, г. Сочи, ул. Нижнеимеретинская, д. 143, кв. 94; обл. Челябинская, г. Челябинск, ул. Бейвеля, д. 20, кв. 53; респ. Татарстан. Нижнекамский район, г. Нижнекамск, ул. 50 лет Октября, дом 12, кв 19;</p> <p>респ. Татарстан, Россия, Татарстан респ., Нижнекамский район, г. Нижнекамск, ул. Бызова, дом 1, кв 248; обл. Владимирская; г. Москва, Россия, Москва г., г. Зеленоград, дом 1206, кв 279; 603788generated@practus.ru, край. Краснодарский, г. Краснодар, ул. Новостроек/Розовая, д. 75/20; обл. Ленинградская; кр. Краснодарский; nikolskoek@rambler.ru, 433534, обл. Ульяновская, р-н. Мелекесский, с. Никольское-на-Черемшане, ул. Ленина, д. 14; 455021, обл. Челябинская, г. Магнитогорск, ул. Никонова, д. 32, кв. 2; обл. Московская;</p> <p>обл. Московская; va.krasnov01@gmail.com, обл.</p>



ДОКУМЕНТ ПОДПИСАН
ЭЛЕКТРОННОЙ ПОДПИСЬЮ

Сертификат: 009F0BDC181A023B64597F1E2579BEFB50

Владелец: ФЕДЕРАЛЬНАЯ СЛУЖБА ГОСУДАРСТВЕННОЙ
РЕГИСТРАЦИИ, КАДАСТРА И КАРТОГРАФИИ
Действителен: с 02.08.2024 по 26.10.2025

полное наименование должности

инициалы, фамилия

Земельный участок							
вид объекта недвижимости							
Лист № 50 раздела 3.1			Всего листов раздела 3.1: 72		Всего разделов: 8		Всего листов выписки: 119
09.06.2025г. № КУВИ-001/2025-120420324							
Кадастровый номер:				23:49:0402052:1506			
1	2	3	4	5	6	7	8

полное наименование должности	<div><div>ДОКУМЕНТ ПОДПИСАН ЭЛЕКТРОННОЙ ПОДПИСЬЮ</div><div>Сертификат: 009F0BDC181A023B64597F1E2579BEFB50</div><div>Владелец: ФЕДЕРАЛЬНАЯ СЛУЖБА ГОСУДАРСТВЕННОЙ РЕГИСТРАЦИИ, КАДАСТРА И КАРТОГРАФИИ</div><div>Действителен: с 02.08.2024 по 26.10.2025</div></div>	инициалы, фамилия

Земельный участок						
вид объекта недвижимости						
Лист № 51 раздела 3.1			Всего листов раздела 3.1: 72		Всего разделов: 8	
Всего листов выписки: 119						
09.06.2025г. № КУВИ-001/2025-120420324						
Кадастровый номер:				23:49:0402052:1506		
86	1.1.84	1.1.85	233°9.4`	4.44	данные отсутствуют	23:49:0402052:1507(1)
<p>обл. Архангельская, г. Северодвинск, ул. Ломоносова, д. 107, кв. 19; адрес отсутствует; обл. Амурская, г. Благовещенск, ул. Артиллерийская, д. 31, кв. 72; ser9-19.20@yandex.ru; akkord-t@yandex.ru, г. Санкт-Петербург, ул. Ворошилова, д. 25, к. 1, литера. А, кв. 257;</p> <p>Санкт-Петербург г, ул. Ворошилова, д. 25, к. 1, кв. 257; Краснодарский край, г. Сочи, Адлерский р-н, ул. Станиславского, д. 44, кв. 60; Краснодарский край, г. Сочи, р-н Адлерский, с Нижняя Шиловка, ул. Прогресс, д 23; обл. Кемеровская; обл. Кемеровская, г. Новокузнецк, ул. Кирова, д. 129, кв. 8; обл. Московская; обл. Челябинская; Россия, Республика Хакасия, г. Абакан, ул. Чкалова, д. 73; кр. Пермский; Краснодарский край, Адлерский район, г. Сочи, с. Клиновое озеро, ул. Центральная, д. 1/3В; Россия, Краснодарский край, Адлерский район, г. Сочи, ул. Нижнеимеретинская, д. 143, кв. 94; обл. Челябинская, г. Челябинск, ул. Бейвеля, д. 20, кв. 53; респ. Татарстан. Нижнекамский район, г. Нижнекамск, ул. 50 лет Октября, дом 12, кв 19;</p> <p>респ. Татарстан, Россия, Татарстан респ., Нижнекамский район, г. Нижнекамск, ул. Бызова, дом 1, кв 248; обл. Владимирская; г. Москва, Россия, Москва г., г. Зеленоград, дом 1206, кв 279; 603788generated@practus.ru, край. Краснодарский, г. Краснодар, ул. Новостроек/Розовая, д. 75/20; обл. Ленинградская; кр. Краснодарский; nikolskoe@rambler.ru, 433534, обл. Ульяновская, р-н. Мелекесский, с. Никольское-на-Черемшане, ул. Ленина, д. 14; 455021, обл. Челябинская, г. Магнитогорск, ул. Никонова, д. 32, кв. 2; обл. Московская;</p> <p>обл. Московская; va.krasnov01@gmail.com, обл.</p>						



ДОКУМЕНТ ПОДПИСАН
ЭЛЕКТРОННОЙ ПОДПИСЬЮ


Сертификат: 009F0BDC181A023B64597F1E2579BEFB50

Владелец: ФЕДЕРАЛЬНАЯ СЛУЖБА ГОСУДАРСТВЕННОЙ
РЕГИСТРАЦИИ, КАДАСТРА И КАРТОГРАФИИ
Действителен: с 02.08.2024 по 26.10.2025

полное наименование должности

инициалы, фамилия

Земельный участок							
вид объекта недвижимости							
Лист № 52 раздела 3.1			Всего листов раздела 3.1: 72		Всего разделов: 8		Всего листов выписки: 119
09.06.2025г. № КУВИ-001/2025-120420324							
Кадастровый номер:				23:49:0402052:1506			
1	2	3	4	5	6	7	8


полное наименование должности	<div><div>ДОКУМЕНТ ПОДПИСАН ЭЛЕКТРОННОЙ ПОДПИСЬЮ</div><div>Сертификат: 009F0BDC181A023B64597F1E2579BEFB50</div><div>Владелец: ФЕДЕРАЛЬНАЯ СЛУЖБА ГОСУДАРСТВЕННОЙ РЕГИСТРАЦИИ, КАДАСТРА И КАРТОГРАФИИ</div><div>Действителен: с 02.08.2024 по 26.10.2025</div></div>	инициалы, фамилия

Земельный участок			
вид объекта недвижимости			
Лист № 53 раздела 3.1	Всего листов раздела 3.1: 72	Всего разделов: 8	Всего листов выписки: 119
09.06.2025г. № КУВИ-001/2025-120420324			
Кадастровый номер:		23:49:0402052:1506	

87	1.1.85	1.1.86	221°34.9`	6.52	данные отсутствуют	23:49:0402052:1507(1)	<p>обл. Архангельская, г. Северодвинск, ул. Ломоносова, д. 107, кв. 19; адрес отсутствует; обл. Амурская, г. Благовещенск, ул. Артиллерийская, д. 31, кв. 72; ser9-19.20@yandex.ru; akkord-t@yandex.ru, г. Санкт-Петербург, ул. Ворошилова, д. 25, к. 1, литера. А, кв. 257;</p> <p>Санкт-Петербург г, ул. Ворошилова, д. 25, к. 1, кв. 257; Краснодарский край, г. Сочи, Адлерский р-н, ул. Станиславского, д. 44, кв. 60; Краснодарский край, г. Сочи, р-н Адлерский, с Нижняя Шиловка, ул Прогресс, д 23; обл. Кемеровская; обл. Кемеровская, г. Новокузнецк, ул. Кирова, д. 129, кв. 8; обл. Московская; обл. Челябинская; Россия, Республика Хакасия, г. Абакан, ул. Чкалова, д. 73; кр. Пермский; Краснодарский край, Адлерский район, г. Сочи, с. Клиновое озеро, ул. Центральная, д. 1/3В; Россия, Краснодарский край, Адлерский район, г. Сочи, ул. Нижнеимеретинская, д. 143, кв. 94; обл. Челябинская, г. Челябинск, ул. Бейвеля, д. 20, кв. 53; респ. Татарстан. Нижнекамский район, г. Нижнекамск, ул. 50 лет Октября, дом 12, кв 19;</p> <p>респ. Татарстан, Россия, Татарстан респ., Нижнекамский район, г. Нижнекамск, ул. Бызова, дом 1, кв 248; обл. Владимирская; г. Москва, Россия, Москва г., г. Зеленоград, дом 1206, кв 279; 603788generated@practus.ru, край. Краснодарский, г. Краснодар, ул. Новостроек/Розовая, д. 75/20; обл. Ленинградская; кр. Краснодарский; nikolskoek@rambler.ru, 433534, обл. Ульяновская, р-н. Мелекесский, с. Никольское-на-Черемшане, ул. Ленина, д. 14; 455021, обл. Челябинская, г. Магнитогорск, ул. Никонова, д. 32, кв. 2; обл. Московская;</p> <p>обл. Московская; va.krasnov01@gmail.com, обл.</p>
----	--------	--------	-----------	------	--------------------	-----------------------	--

		ДОКУМЕНТ ПОДПИСАН ЭЛЕКТРОННОЙ ПОДПИСЬЮ	
полное наименование должности		Сертификат: 009F0BDC181A023B64597F1E2579BEFB50 Владелец: ФЕДЕРАЛЬНАЯ СЛУЖБА ГОСУДАРСТВЕННОЙ РЕГИСТРАЦИИ, КАДАСТРА И КАРТОГРАФИИ Действителен: с 02.08.2024 по 26.10.2025	инициалы, фамилия

Земельный участок							
вид объекта недвижимости							
Лист № 54 раздела 3.1			Всего листов раздела 3.1: 72		Всего разделов: 8		Всего листов выписки: 119
09.06.2025г. № КУВИ-001/2025-120420324							
Кадастровый номер:				23:49:0402052:1506			
1	2	3	4	5	6	7	8

полное наименование должности	<div><div>ДОКУМЕНТ ПОДПИСАН ЭЛЕКТРОННОЙ ПОДПИСЬЮ</div><div>Сертификат: 009F0BDC181A023B64597F1E2579BEFB50</div><div>Владелец: ФЕДЕРАЛЬНАЯ СЛУЖБА ГОСУДАРСТВЕННОЙ РЕГИСТРАЦИИ, КАДАСТРА И КАРТОГРАФИИ</div><div>Действителен: с 02.08.2024 по 26.10.2025</div></div>	инициалы, фамилия

Земельный участок							
вид объекта недвижимости							
Лист № 55 раздела 3.1			Всего листов раздела 3.1: 72		Всего разделов: 8	Всего листов выписки: 119	
09.06.2025г. № КУВИ-001/2025-120420324							
Кадастровый номер:				23:49:0402052:1506			
88	1.1.86	1.1.87	222°4.3`	9.55	данные отсутствуют	23:49:0402052:1507(1)	<p>обл. Архангельская, г. Северодвинск, ул. Ломоносова, д. 107, кв. 19; адрес отсутствует; обл. Амурская, г. Благовещенск, ул. Артиллерийская, д. 31, кв. 72; ser9-19.20@yandex.ru; akkord-t@yandex.ru, г. Санкт-Петербург, ул. Ворошилова, д. 25, к. 1, литера. А, кв. 257;</p> <p>Санкт-Петербург г, ул. Ворошилова, д. 25, к. 1, кв. 257; Краснодарский край, г. Сочи, Адлерский р-н, ул. Станиславского, д. 44, кв. 60; Краснодарский край, г. Сочи, р-н Адлерский, с Нижняя Шиловка, ул Прогресс, д 23; обл. Кемеровская; обл. Кемеровская, г. Новокузнецк, ул. Кирова, д. 129, кв. 8; обл. Московская; обл. Челябинская; Россия, Республика Хакасия, г. Абакан, ул. Чкалова, д. 73; кр. Пермский; Краснодарский край, Адлерский район, г. Сочи, с. Клиновое озеро, ул. Центральная, д. 1/3В; Россия, Краснодарский край, Адлерский район, г. Сочи, ул. Нижнеимеретинская, д. 143, кв. 94; обл. Челябинская, г. Челябинск, ул. Бейвеля, д. 20, кв. 53; респ. Татарстан. Нижнекамский район, г. Нижнекамск, ул. 50 лет Октября, дом 12, кв 19;</p> <p>респ. Татарстан, Россия, Татарстан респ., Нижнекамский район, г. Нижнекамск, ул. Бызова, дом 1, кв 248; обл. Владимирская; г. Москва, Россия, Москва г., г. Зеленоград, дом 1206, кв 279; 603788generated@practus.ru, край. Краснодарский, г. Краснодар, ул. Новостроек/Розовая, д. 75/20; обл. Ленинградская; кр. Краснодарский; nikolskoek@rambler.ru, 433534, обл. Ульяновская, р-н. Мелекесский, с. Никольское-на-Черемшане, ул. Ленина, д. 14; 455021, обл. Челябинская, г. Магнитогорск, ул. Никонова, д. 32, кв. 2; обл. Московская;</p> <p>обл. Московская; va.krasnov01@gmail.com, обл.</p>



ДОКУМЕНТ ПОДПИСАН
ЭЛЕКТРОННОЙ ПОДПИСЬЮ


Сертификат: 009F0BDC181A023B64597F1E2579BEFB50

Владелец: ФЕДЕРАЛЬНАЯ СЛУЖБА ГОСУДАРСТВЕННОЙ
РЕГИСТРАЦИИ, КАДАСТРА И КАРТОГРАФИИ
Действителен: с 02.08.2024 по 26.10.2025

полное наименование должности

инициалы, фамилия

Земельный участок							
вид объекта недвижимости							
Лист № 56 раздела 3.1			Всего листов раздела 3.1: 72		Всего разделов: 8		Всего листов выписки: 119
09.06.2025г. № КУВИ-001/2025-120420324							
Кадастровый номер:				23:49:0402052:1506			
1	2	3	4	5	6	7	8

полное наименование должности	<div><div>ДОКУМЕНТ ПОДПИСАН ЭЛЕКТРОННОЙ ПОДПИСЬЮ</div><div>Сертификат: 009F0BDC181A023B64597F1E2579BEFB50 Владелец: ФЕДЕРАЛЬНАЯ СЛУЖБА ГОСУДАРСТВЕННОЙ РЕГИСТРАЦИИ, КАДАСТРА И КАРТОГРАФИИ Действителен: с 02.08.2024 по 26.10.2025</div></div>	инициалы, фамилия

Земельный участок						
вид объекта недвижимости						
Лист № 57 раздела 3.1			Всего листов раздела 3.1: 72		Всего разделов: 8	
Всего листов выписки: 119						
09.06.2025г. № КУВИ-001/2025-120420324						
Кадастровый номер:				23:49:0402052:1506		
89	1.1.87	1.1.88	158°55.3`	14.13	данные отсутствуют	23:49:0402052:1507(1)
<p>обл. Архангельская, г. Северодвинск, ул. Ломоносова, д. 107, кв. 19; адрес отсутствует; обл. Амурская, г. Благовещенск, ул. Артиллерийская, д. 31, кв. 72; ser9-19.20@yandex.ru; akkord-t@yandex.ru, г. Санкт-Петербург, ул. Ворошилова, д. 25, к. 1, литера. А, кв. 257;</p> <p>Санкт-Петербург г, ул. Ворошилова, д. 25, к. 1, кв. 257; Краснодарский край, г. Сочи, Адлерский р-н, ул. Станиславского, д. 44, кв. 60; Краснодарский край, г. Сочи, р-н Адлерский, с Нижняя Шиловка, ул Прогресс, д 23; обл. Кемеровская; обл. Кемеровская, г. Новокузнецк, ул. Кирова, д. 129, кв. 8; обл. Московская; обл. Челябинская; Россия, Республика Хакасия, г. Абакан, ул. Чкалова, д. 73; кр. Пермский; Краснодарский край, Адлерский район, г. Сочи, с. Клиновое озеро, ул. Центральная, д. 1/3В; Россия, Краснодарский край, Адлерский район, г. Сочи, ул. Нижнеимеретинская, д. 143, кв. 94; обл. Челябинская, г. Челябинск, ул. Бейвеля, д. 20, кв. 53; респ. Татарстан. Нижнекамский район, г. Нижнекамск, ул. 50 лет Октября, дом 12, кв 19;</p> <p>респ. Татарстан, Россия, Татарстан респ., Нижнекамский район, г. Нижнекамск, ул. Бызова, дом 1, кв 248; обл. Владимирская; г. Москва, Россия, Москва г., г. Зеленоград, дом 1206, кв 279; 603788generated@practus.ru, край. Краснодарский, г. Краснодар, ул. Новостроек/Розовая, д. 75/20; обл. Ленинградская; кр. Краснодарский; nikolskoe@rambler.ru, 433534, обл. Ульяновская, р-н. Мелекесский, с. Никольское-на-Черемшане, ул. Ленина, д. 14; 455021, обл. Челябинская, г. Магнитогорск, ул. Никонова, д. 32, кв. 2; обл. Московская;</p> <p>обл. Московская; va.krasnov01@gmail.com, обл.</p>						



ДОКУМЕНТ ПОДПИСАН
ЭЛЕКТРОННОЙ ПОДПИСЬЮ


Сертификат: 009F0BDC181A023B64597F1E2579BEFB50

Владелец: ФЕДЕРАЛЬНАЯ СЛУЖБА ГОСУДАРСТВЕННОЙ
РЕГИСТРАЦИИ, КАДАСТРА И КАРТОГРАФИИ
Действителен: с 02.08.2024 по 26.10.2025

полное наименование должности

инициалы, фамилия

Земельный участок							
вид объекта недвижимости							
Лист № 58 раздела 3.1			Всего листов раздела 3.1: 72		Всего разделов: 8		Всего листов выписки: 119
09.06.2025г. № КУВИ-001/2025-120420324							
Кадастровый номер:				23:49:0402052:1506			
1	2	3	4	5	6	7	8

полное наименование должности	<div><div>ДОКУМЕНТ ПОДПИСАН ЭЛЕКТРОННОЙ ПОДПИСЬЮ</div><div>Сертификат: 009F0BDC181A023B64597F1E2579BEFB50</div><div>Владелец: ФЕДЕРАЛЬНАЯ СЛУЖБА ГОСУДАРСТВЕННОЙ РЕГИСТРАЦИИ, КАДАСТРА И КАРТОГРАФИИ</div><div>Действителен: с 02.08.2024 по 26.10.2025</div></div>		инициалы, фамилия

Земельный участок							
вид объекта недвижимости							
Лист № 59 раздела 3.1			Всего листов раздела 3.1: 72		Всего разделов: 8	Всего листов выписки: 119	
09.06.2025г. № КУВИ-001/2025-120420324							
Кадастровый номер:				23:49:0402052:1506			
90	1.1.88	1.1.89	68°6.4'	36.79	данные отсутствуют	23:49:0402052:1507(1)	<p>обл. Архангельская, г. Северодвинск, ул. Ломоносова, д. 107, кв. 19; адрес отсутствует; обл. Амурская, г. Благовещенск, ул. Артиллерийская, д. 31, кв. 72; ser9-19.20@yandex.ru; akkord-t@yandex.ru, г. Санкт-Петербург, ул. Ворошилова, д. 25, к. 1, литера. А, кв. 257;</p> <p>Санкт-Петербург г, ул. Ворошилова, д. 25, к. 1, кв. 257; Краснодарский край, г. Сочи, Адлерский р-н, ул. Станиславского, д. 44, кв. 60; Краснодарский край, г. Сочи, р-н Адлерский, с Нижняя Шиловка, ул Прогресс, д 23; обл. Кемеровская; обл. Кемеровская, г. Новокузнецк, ул. Кирова, д. 129, кв. 8; обл. Московская; обл. Челябинская; Россия, Республика Хакасия, г. Абакан, ул. Чкалова, д. 73; кр. Пермский; Краснодарский край, Адлерский район, г. Сочи, с. Клиновое озеро, ул. Центральная, д. 1/3В; Россия, Краснодарский край, Адлерский район, г. Сочи, ул. Нижнеимеретинская, д. 143, кв. 94; обл. Челябинская, г. Челябинск, ул. Бейвеля, д. 20, кв. 53; респ. Татарстан. Нижнекамский район, г. Нижнекамск, ул. 50 лет Октября, дом 12, кв 19;</p> <p>респ. Татарстан, Россия, Татарстан респ., Нижнекамский район, г. Нижнекамск, ул. Бызова, дом 1, кв 248; обл. Владимирская; г. Москва, Россия, Москва г., г. Зеленоград, дом 1206, кв 279; 603788generated@practus.ru, край. Краснодарский, г. Краснодар, ул. Новостроек/Розовая, д. 75/20; обл. Ленинградская; кр. Краснодарский; nikolskoek@rambler.ru, 433534, обл. Ульяновская, р-н. Мелекесский, с. Никольское-на-Черемшане, ул. Ленина, д. 14; 455021, обл. Челябинская, г. Магнитогорск, ул. Никонова, д. 32, кв. 2; обл. Московская;</p> <p>обл. Московская; va.krasnov01@gmail.com, обл.</p>



ДОКУМЕНТ ПОДПИСАН
ЭЛЕКТРОННОЙ ПОДПИСЬЮ


Сертификат: 009F0BDC181A023B64597F1E2579BEFB50

Владелец: ФЕДЕРАЛЬНАЯ СЛУЖБА ГОСУДАРСТВЕННОЙ
РЕГИСТРАЦИИ, КАДАСТРА И КАРТОГРАФИИ
Действителен: с 02.08.2024 по 26.10.2025

полное наименование должности

инициалы, фамилия

Земельный участок							
вид объекта недвижимости							
Лист № 60 раздела 3.1			Всего листов раздела 3.1: 72		Всего разделов: 8		Всего листов выписки: 119
09.06.2025г. № КУВИ-001/2025-120420324							
Кадастровый номер:				23:49:0402052:1506			
1	2	3	4	5	6	7	8

полное наименование должности	<div><p>ДОКУМЕНТ ПОДПИСАН ЭЛЕКТРОННОЙ ПОДПИСЬЮ</p><p>Сертификат: 009F0BDC181A023B64597F1E2579BEFB50</p><p>Владелец: ФЕДЕРАЛЬНАЯ СЛУЖБА ГОСУДАРСТВЕННОЙ РЕГИСТРАЦИИ, КАДАСТРА И КАРТОГРАФИИ</p><p>Действителен: с 02.08.2024 по 26.10.2025</p></div>	инициалы, фамилия

Земельный участок							
вид объекта недвижимости							
Лист № 61 раздела 3.1			Всего листов раздела 3.1: 72		Всего разделов: 8		Всего листов выписки: 119
09.06.2025г. № КУВИ-001/2025-120420324							
Кадастровый номер:				23:49:0402052:1506			
91	1.1.89	1.1.90	157°51.4'	20.19	данные отсутствуют	23:49:0402052:1507(1)	<p>обл. Архангельская, г. Северодвинск, ул. Ломоносова, д. 107, кв. 19; адрес отсутствует; обл. Амурская, г. Благовещенск, ул. Артиллерийская, д. 31, кв. 72; ser9-19.20@yandex.ru; akkord-t@yandex.ru, г. Санкт-Петербург, ул. Ворошилова, д. 25, к. 1, литера. А, кв. 257;</p> <p>Санкт-Петербург г, ул. Ворошилова, д. 25, к. 1, кв. 257; Краснодарский край, г. Сочи, Адлерский р-н, ул. Станиславского, д. 44, кв. 60; Краснодарский край, г. Сочи, р-н Адлерский, с Нижняя Шилловка, ул Прогресс, д 23; обл. Кемеровская; обл. Кемеровская, г. Новокузнецк, ул. Кирова, д. 129, кв. 8; обл. Московская; обл. Челябинская; Россия, Республика Хакасия, г. Абакан, ул. Чкалова, д. 73; кр. Пермский; Краснодарский край, Адлерский район, г. Сочи, с. Клиновое озеро, ул. Центральная, д. 1/3В; Россия, Краснодарский край, Адлерский район, г. Сочи, ул. Нижнеимеретинская, д. 143, кв. 94; обл. Челябинская, г. Челябинск, ул. Бейвеля, д. 20, кв. 53; респ. Татарстан. Нижнекамский район, г. Нижнекамск, ул. 50 лет Октября, дом 12, кв 19;</p> <p>респ. Татарстан, Россия, Татарстан респ., Нижнекамский район, г. Нижнекамск, ул. Бызова, дом 1, кв 248; обл. Владимирская; г. Москва, Россия, Москва г., г. Зеленоград, дом 1206, кв 279; 603788generated@practus.ru, край. Краснодарский, г. Краснодар, ул. Новостроек/Розовая, д. 75/20; обл. Ленинградская; кр. Краснодарский; nikolskoek@gambler.ru, 433534, обл. Ульяновская, р-н. Мелекесский, с. Никольское-на-Черемшане, ул. Ленина, д. 14; 455021, обл. Челябинская, г. Магнитогорск, ул. Никонова, д. 32, кв. 2; обл. Московская;</p> <p>обл. Московская; va.krasnov01@gmail.com, обл.</p>



ДОКУМЕНТ ПОДПИСАН
ЭЛЕКТРОННОЙ ПОДПИСЬЮ

Сертификат: 009F0BDC181A023B64597F1E2579BEFB50

Владелец: ФЕДЕРАЛЬНАЯ СЛУЖБА ГОСУДАРСТВЕННОЙ
РЕГИСТРАЦИИ, КАДАСТРА И КАРТОГРАФИИ
Действителен: с 02.08.2024 по 26.10.2025

полное наименование должности

инициалы, фамилия



Свидетельство: 009F0BDC181A023B64597F1E2579BEFB50
Владелец: ФЕДЕРАЛЬНАЯ СЛУЖБА ГОСУДАРСТВЕННОЙ
РЕГИСТРАЦИИ, КАДАСТРА И КАРТОГРАФИИ
Действителен: с 02.08.2024 по 26.10.2025

инициалы, фамилия

Земельный участок							
вид объекта недвижимости							
Лист № 63 раздела 3.1			Всего листов раздела 3.1: 72		Всего разделов: 8	Всего листов выписки: 119	
09.06.2025г. № КУВИ-001/2025-120420324							
Кадастровый номер:				23:49:0402052:1506			
92	1.1.90	1.1.91	248°6.4`	33.23	данные отсутствуют	23:49:0402052:1507(1)	<p>обл. Архангельская, г. Северодвинск, ул. Ломоносова, д. 107, кв. 19; адрес отсутствует; обл. Амурская, г. Благовещенск, ул. Артиллерийская, д. 31, кв. 72; ser9-19.20@yandex.ru; akkord-t@yandex.ru, г. Санкт-Петербург, ул. Ворошилова, д. 25, к. 1, литера. А, кв. 257;</p> <p>Санкт-Петербург г, ул. Ворошилова, д. 25, к. 1, кв. 257; Краснодарский край, г. Сочи, Адлерский р-н, ул. Станиславского, д. 44, кв. 60; Краснодарский край, г. Сочи, р-н Адлерский, с Нижняя Шиловка, ул. Прогресс, д 23; обл. Кемеровская; обл. Кемеровская, г. Новокузнецк, ул. Кирова, д. 129, кв. 8; обл. Московская; обл. Челябинская; Россия, Республика Хакасия, г. Абакан, ул. Чкалова, д. 73; кр. Пермский; Краснодарский край, Адлерский район, г. Сочи, с. Клиновое озеро, ул. Центральная, д. 1/3В; Россия, Краснодарский край, Адлерский район, г. Сочи, ул. Нижнеимеретинская, д. 143, кв. 94; обл. Челябинская, г. Челябинск, ул. Бейвеля, д. 20, кв. 53; респ. Татарстан. Нижнекамский район, г. Нижнекамск, ул. 50 лет Октября, дом 12, кв 19;</p> <p>респ. Татарстан, Россия, Татарстан респ., Нижнекамский район, г. Нижнекамск, ул. Бызова, дом 1, кв 248; обл. Владимирская; г. Москва, Россия, Москва г., г. Зеленоград, дом 1206, кв 279; 603788generated@practus.ru, край. Краснодарский, г. Краснодар, ул. Новостроек/Розовая, д. 75/20; обл. Ленинградская; кр. Краснодарский; nikolskoek@rambler.ru, 433534, обл. Ульяновская, р-н. Мелекесский, с. Никольское-на-Черемшане, ул. Ленина, д. 14; 455021, обл. Челябинская, г. Магнитогорск, ул. Никонова, д. 32, кв. 2; обл. Московская;</p> <p>обл. Московская; va.krasnov01@gmail.com, обл.</p>



ДОКУМЕНТ ПОДПИСАН
ЭЛЕКТРОННОЙ ПОДПИСЬЮ


Сертификат: 009F0BDC181A023B64597F1E2579BEFB50

Владелец: ФЕДЕРАЛЬНАЯ СЛУЖБА ГОСУДАРСТВЕННОЙ
РЕГИСТРАЦИИ, КАДАСТРА И КАРТОГРАФИИ
Действителен: с 02.08.2024 по 26.10.2025

полное наименование должности

инициалы, фамилия

Земельный участок							
вид объекта недвижимости							
Лист № 64 раздела 3.1			Всего листов раздела 3.1: 72		Всего разделов: 8		Всего листов выписки: 119
09.06.2025г. № КУВИ-001/2025-120420324							
Кадастровый номер:				23:49:0402052:1506			
1	2	3	4	5	6	7	8
93	1.1.91	1.1.92	145°14.2`	67.12	данные отсутствуют	данные отсутствуют	данные отсутствуют
94	1.1.92	1.1.93	134°41.9`	97.96	данные отсутствуют	данные отсутствуют	данные отсутствуют
95	1.1.92	1.1.92			данные отсутствуют	23:49:0402052:3067(1)	данные отсутствуют



ДОКУМЕНТ ПОДПИСАН
ЭЛЕКТРОННОЙ ПОДПИСЬЮ

Сертификат: 009F0BDC181A023B64597F1E2579BEFB50
Владелец: ФЕДЕРАЛЬНАЯ СЛУЖБА ГОСУДАРСТВЕННОЙ
РЕГИСТРАЦИИ, КАДАСТРА И КАРТОГРАФИИ
Действителен: с 02.08.2024 по 26.10.2025

полное наименование должности

инициалы, фамилия

Земельный участок							
вид объекта недвижимости							
Лист № 65 раздела 3.1			Всего листов раздела 3.1: 72		Всего разделов: 8	Всего листов выписки: 119	
09.06.2025г. № КУВИ-001/2025-120420324							
Кадастровый номер:				23:49:0402052:1506			
96	1.1.93	1.1.94	98°36.6`	21.78	данные отсутствуют	23:49:0402052:1507(1)	<p>обл. Архангельская, г. Северодвинск, ул. Ломоносова, д. 107, кв. 19; адрес отсутствует; обл. Амурская, г. Благовещенск, ул. Артиллерийская, д. 31, кв. 72; ser9-19.20@yandex.ru; akkord-t@yandex.ru, г. Санкт-Петербург, ул. Ворошилова, д. 25, к. 1, литера. А, кв. 257;</p> <p>Санкт-Петербург г, ул. Ворошилова, д. 25, к. 1, кв. 257; Краснодарский край, г. Сочи, Адлерский р-н, ул. Станиславского, д. 44, кв. 60; Краснодарский край, г. Сочи, р-н Адлерский, с Нижняя Шиловка, ул Прогресс, д 23; обл. Кемеровская; обл. Кемеровская, г. Новокузнецк, ул. Кирова, д. 129, кв. 8; обл. Московская; обл. Челябинская; Россия, Республика Хакасия, г. Абакан, ул. Чкалова, д. 73; кр. Пермский; Краснодарский край, Адлерский район, г. Сочи, с. Клиновое озеро, ул. Центральная, д. 1/3В; Россия, Краснодарский край, Адлерский район, г. Сочи, ул. Нижнеимеретинская, д. 143, кв. 94; обл. Челябинская, г. Челябинск, ул. Бейвеля, д. 20, кв. 53; респ. Татарстан. Нижнекамский район, г. Нижнекамск, ул. 50 лет Октября, дом 12, кв 19;</p> <p>респ. Татарстан, Россия, Татарстан респ., Нижнекамский район, г. Нижнекамск, ул. Бызова, дом 1, кв 248; обл. Владимирская; г. Москва, Россия, Москва г., г. Зеленоград, дом 1206, кв 279; 603788generated@practus.ru, край. Краснодарский, г. Краснодар, ул. Новостроек/Розовая, д. 75/20; обл. Ленинградская; кр. Краснодарский; nikolskoek@rambler.ru, 433534, обл. Ульяновская, р-н. Мелекесский, с. Никольское-на-Черемшане, ул. Ленина, д. 14; 455021, обл. Челябинская, г. Магнитогорск, ул. Никонова, д. 32, кв. 2; обл. Московская;</p> <p>обл. Московская; va.krasnov01@gmail.com, обл.</p>



ДОКУМЕНТ ПОДПИСАН
ЭЛЕКТРОННОЙ ПОДПИСЬЮ


Сертификат: 009F0BDC181A023B64597F1E2579BEFB50

Владелец: ФЕДЕРАЛЬНАЯ СЛУЖБА ГОСУДАРСТВЕННОЙ
РЕГИСТРАЦИИ, КАДАСТРА И КАРТОГРАФИИ
Действителен: с 02.08.2024 по 26.10.2025

полное наименование должности

инициалы, фамилия

Земельный участок							
вид объекта недвижимости							
Лист № 66 раздела 3.1			Всего листов раздела 3.1: 72		Всего разделов: 8		Всего листов выписки: 119
09.06.2025г. № КУВИ-001/2025-120420324							
Кадастровый номер:				23:49:0402052:1506			
1	2	3	4	5	6	7	8

полное наименование должности	<div><p>ДОКУМЕНТ ПОДПИСАН ЭЛЕКТРОННОЙ ПОДПИСЬЮ</p><p>Сертификат: 009F0BDC181A023B64597F1E2579BEFB50</p><p>Владелец: ФЕДЕРАЛЬНАЯ СЛУЖБА ГОСУДАРСТВЕННОЙ РЕГИСТРАЦИИ, КАДАСТРА И КАРТОГРАФИИ</p><p>Действителен: с 02.08.2024 по 26.10.2025</p></div>	инициалы, фамилия

Земельный участок						
вид объекта недвижимости						
Лист № 67 раздела 3.1			Всего листов раздела 3.1: 72		Всего разделов: 8	
Всего листов выписки: 119						
09.06.2025г. № КУВИ-001/2025-120420324						
Кадастровый номер:				23:49:0402052:1506		
97	1.1.94	1.1.95	73°54.9`	19.2	данные отсутствуют	23:49:0402052:1507(1)
<p>обл. Архангельская, г. Северодвинск, ул. Ломоносова, д. 107, кв. 19; адрес отсутствует; обл. Амурская, г. Благовещенск, ул. Артиллерийская, д. 31, кв. 72; ser9-19.20@yandex.ru; akkord-t@yandex.ru, г. Санкт-Петербург, ул. Ворошилова, д. 25, к. 1, литера. А, кв. 257;</p> <p>Санкт-Петербург г, ул. Ворошилова, д. 25, к. 1, кв. 257; Краснодарский край, г. Сочи, Адлерский р-н, ул. Станиславского, д. 44, кв. 60; Краснодарский край, г. Сочи, р-н Адлерский, с Нижняя Шиловка, ул Прогресс, д 23; обл. Кемеровская; обл. Кемеровская, г. Новокузнецк, ул. Кирова, д. 129, кв. 8; обл. Московская; обл. Челябинская; Россия, Республика Хакасия, г. Абакан, ул. Чкалова, д. 73; кр. Пермский; Краснодарский край, Адлерский район, г. Сочи, с. Клиновое озеро, ул. Центральная, д. 1/3В; Россия, Краснодарский край, Адлерский район, г. Сочи, ул. Нижнеимеретинская, д. 143, кв. 94; обл. Челябинская, г. Челябинск, ул. Бейвеля, д. 20, кв. 53; респ. Татарстан. Нижнекамский район, г. Нижнекамск, ул. 50 лет Октября, дом 12, кв 19;</p> <p>респ. Татарстан, Россия, Татарстан респ., Нижнекамский район, г. Нижнекамск, ул. Бызова, дом 1, кв 248; обл. Владимирская; г. Москва, Россия, Москва г., г. Зеленоград, дом 1206, кв 279; 603788generated@practus.ru, край. Краснодарский, г. Краснодар, ул. Новостроек/Розовая, д. 75/20; обл. Ленинградская; кр. Краснодарский; nikolskoe@rambler.ru, 433534, обл. Ульяновская, р-н. Мелекесский, с. Никольское-на-Черемшане, ул. Ленина, д. 14; 455021, обл. Челябинская, г. Магнитогорск, ул. Никонова, д. 32, кв. 2; обл. Московская;</p> <p>обл. Московская; va.krasnov01@gmail.com, обл.</p>						



ДОКУМЕНТ ПОДПИСАН
ЭЛЕКТРОННОЙ ПОДПИСЬЮ

Сертификат: 009F0BDC181A023B64597F1E2579BEFB50

Владелец: ФЕДЕРАЛЬНАЯ СЛУЖБА ГОСУДАРСТВЕННОЙ
РЕГИСТРАЦИИ, КАДАСТРА И КАРТОГРАФИИ
Действителен: с 02.08.2024 по 26.10.2025


полное наименование должности

инициалы, фамилия

Земельный участок							
вид объекта недвижимости							
Лист № 68 раздела 3.1			Всего листов раздела 3.1: 72		Всего разделов: 8		Всего листов выписки: 119
09.06.2025г. № КУВИ-001/2025-120420324							
Кадастровый номер:				23:49:0402052:1506			
1	2	3	4	5	6	7	8
98	1.1.94	1.1.94			данные отсутствуют	23:49:0402052:3064(1)	данные отсутствуют

полное наименование должности	 ДОКУМЕНТ ПОДПИСАН ЭЛЕКТРОННОЙ ПОДПИСЬЮ Сертификат: 009F0BDC181A023B64597F1E2579BEFB50 Владелец: ФЕДЕРАЛЬНАЯ СЛУЖБА ГОСУДАРСТВЕННОЙ РЕГИСТРАЦИИ, КАДАСТРА И КАРТОГРАФИИ Действителен: с 02.08.2024 по 26.10.2025	инициалы, фамилия

Земельный участок							
вид объекта недвижимости							
Лист № 69 раздела 3.1		Всего листов раздела 3.1: 72		Всего разделов: 8		Всего листов выписки: 119	
09.06.2025г. № КУВИ-001/2025-120420324							
Кадастровый номер:				23:49:0402052:1506			
99	1.1.95	1.1.96	55°6.2`	153.5	данные отсутствуют	23:49:0402052:1507(1)	<p>обл. Архангельская, г. Северодвинск, ул. Ломоносова, д. 107, кв. 19; адрес отсутствует; обл. Амурская, г. Благовещенск, ул. Артиллерийская, д. 31, кв. 72; ser9-19.20@yandex.ru; akkord-t@yandex.ru, г. Санкт-Петербург, ул. Ворошилова, д. 25, к. 1, литера. А, кв. 257;</p> <p>Санкт-Петербург г, ул. Ворошилова, д. 25, к. 1, кв. 257; Краснодарский край, г. Сочи, Адлерский р-н, ул. Станиславского, д. 44, кв. 60; Краснодарский край, г. Сочи, р-н Адлерский, с Нижняя Шиловка, ул Прогресс, д 23; обл. Кемеровская; обл. Кемеровская, г. Новокузнецк, ул. Кирова, д. 129, кв. 8; обл. Московская; обл. Челябинская; Россия, Республика Хакасия, г. Абакан, ул. Чкалова, д. 73; кр. Пермский; Краснодарский край, Адлерский район, г. Сочи, с. Клиновое озеро, ул. Центральная, д. 1/3В; Россия, Краснодарский край, Адлерский район, г. Сочи, ул. Нижнеимеретинская, д. 143, кв. 94; обл. Челябинская, г. Челябинск, ул. Бейвеля, д. 20, кв. 53; респ. Татарстан. Нижнекамский район, г. Нижнекамск, ул. 50 лет Октября, дом 12, кв 19;</p> <p>респ. Татарстан, Россия, Татарстан респ., Нижнекамский район, г. Нижнекамск, ул. Бызова, дом 1, кв 248; обл. Владимирская; г. Москва, Россия, Москва г., г. Зеленоград, дом 1206, кв 279; 603788generated@practus.ru, край. Краснодарский, г. Краснодар, ул. Новостроек/Розовая, д. 75/20; обл. Ленинградская; кр. Краснодарский; nikolskoek@rambler.ru, 433534, обл. Ульяновская, р-н. Мелекесский, с. Никольское-на-Черемшане, ул. Ленина, д. 14; 455021, обл. Челябинская, г. Магнитогорск, ул. Никонова, д. 32, кв. 2; обл. Московская;</p> <p>обл. Московская; va.krasnov01@gmail.com, обл.</p>




ДОКУМЕНТ ПОДПИСАН
ЭЛЕКТРОННОЙ ПОДПИСЬЮ

Сертификат: 009F0BDC181A023B64597F1E2579BEFB50
Владелец: ФЕДЕРАЛЬНАЯ СЛУЖБА ГОСУДАРСТВЕННОЙ
РЕГИСТРАЦИИ, КАДАСТРА И КАРТОГРАФИИ
Действителен: с 02.08.2024 по 26.10.2025

полное наименование должности	инициалы, фамилия
-------------------------------	-------------------

Земельный участок							
вид объекта недвижимости							
Лист № 70 раздела 3.1		Всего листов раздела 3.1: 72			Всего разделов: 8		Всего листов выписки: 119
09.06.2025г. № КУВИ-001/2025-120420324							
Кадастровый номер:				23:49:0402052:1506			
1	2	3	4	5	6	7	8

полное наименование должности	 ДОКУМЕНТ ПОДПИСАН ЭЛЕКТРОННОЙ ПОДПИСЬЮ Сертификат: 009F0BDC181A023B64597F1E2579BEFB50 Владелец: ФЕДЕРАЛЬНАЯ СЛУЖБА ГОСУДАРСТВЕННОЙ РЕГИСТРАЦИИ, КАДАСТРА И КАРТОГРАФИИ Действителен: с 02.08.2024 по 26.10.2025		инициалы, фамилия

Земельный участок							
вид объекта недвижимости							
Лист № 71 раздела 3.1			Всего листов раздела 3.1: 72		Всего разделов: 8	Всего листов выписки: 119	
09.06.2025г. № КУВИ-001/2025-120420324							
Кадастровый номер:				23:49:0402052:1506			
100	1.1.96	1.1.97	17°3.8`	276.83	данные отсутствуют	23:49:0402052:1507(1)	<p>обл. Архангельская, г. Северодвинск, ул. Ломоносова, д. 107, кв. 19; адрес отсутствует; обл. Амурская, г. Благовещенск, ул. Артиллерийская, д. 31, кв. 72; ser9-19.20@yandex.ru; akkord-t@yandex.ru, г. Санкт-Петербург, ул. Ворошилова, д. 25, к. 1, литера. А, кв. 257;</p> <p>Санкт-Петербург г, ул. Ворошилова, д. 25, к. 1, кв. 257; Краснодарский край, г. Сочи, Адлерский р-н, ул. Станиславского, д. 44, кв. 60; Краснодарский край, г. Сочи, р-н Адлерский, с Нижняя Шиловка, ул Прогресс, д 23; обл. Кемеровская; обл. Кемеровская, г. Новокузнецк, ул. Кирова, д. 129, кв. 8; обл. Московская; обл. Челябинская; Россия, Республика Хакасия, г. Абакан, ул. Чкалова, д. 73; кр. Пермский; Краснодарский край, Адлерский район, г. Сочи, с. Клиновое озеро, ул. Центральная, д. 1/3В; Россия, Краснодарский край, Адлерский район, г. Сочи, ул. Нижнеимеретинская, д. 143, кв. 94; обл. Челябинская, г. Челябинск, ул. Бейвеля, д. 20, кв. 53; респ. Татарстан. Нижнекамский район, г. Нижнекамск, ул. 50 лет Октября, дом 12, кв 19;</p> <p>респ. Татарстан, Россия, Татарстан респ., Нижнекамский район, г. Нижнекамск, ул. Бызова, дом 1, кв 248; обл. Владимирская; г. Москва, Россия, Москва г., г. Зеленоград, дом 1206, кв 279; 603788generated@practus.ru, край. Краснодарский, г. Краснодар, ул. Новостроек/Розовая, д. 75/20; обл. Ленинградская; кр. Краснодарский; nikolskoe@rambler.ru, 433534, обл. Ульяновская, р-н. Мелекесский, с. Никольское-на-Черемшане, ул. Ленина, д. 14; 455021, обл. Челябинская, г. Магнитогорск, ул. Никонова, д. 32, кв. 2; обл. Московская;</p> <p>обл. Московская; va.krasnov01@gmail.com, обл.</p>



ДОКУМЕНТ ПОДПИСАН
ЭЛЕКТРОННОЙ ПОДПИСЬЮ

Сертификат: 009F0BDC181A023B64597F1E2579BEFB50

Владелец: ФЕДЕРАЛЬНАЯ СЛУЖБА ГОСУДАРСТВЕННОЙ
РЕГИСТРАЦИИ, КАДАСТРА И КАРТОГРАФИИ
Действителен: с 02.08.2024 по 26.10.2025

полное наименование должности

инициалы, фамилия



Сертификат: 009F0BDC181A023B64597F1E2579BEFB50

полное наименование должности

инициалы, фамилия

Выписка из Единого государственного реестра недвижимости об объекте недвижимости
Описание местоположения земельного участка

Земельный участок			
вид объекта недвижимости			
Лист № 1 раздела 3.2	Всего листов раздела 3.2: 4	Всего разделов: 8	Всего листов выписки: 119
09.06.2025г. № КУВИ-001/2025-120420324			
Кадастровый номер:		23:49:0402052:1506	

Сведения о характерных точках границы земельного участка				
Система координат МСК 23, зона 2				
Номер точки	Координаты, м		Описание закрепления на местности	Средняя квадратичная погрешность определения координат характерных точек границ земельного участка, м
	X	Y		
1	2	3	4	5
1	297076.29	2220475.22	Закрепление отсутствует	0.1
2	297072.31	2220476.81	Закрепление отсутствует	0.1
3	296776.89	2220386.37	Закрепление отсутствует	0.1
4	296774.37	2220387.08	Закрепление отсутствует	0.1
5	296754.95	2220360.98	Закрепление отсутствует	0.1
6	296754.04	2220359.7	Закрепление отсутствует	0.1
7	296743.25	2220344.91	Закрепление отсутствует	0.1
8	296741.45	2220342.47	Закрепление отсутствует	0.1
9	296731.65	2220328.88	Закрепление отсутствует	0.1
10	296720.19	2220312.68	Закрепление отсутствует	0.1
11	296708.88	2220296.44	Закрепление отсутствует	0.1
12	296698.02	2220279.86	Закрепление отсутствует	0.1
13	296696.76	2220277.92	Закрепление отсутствует	0.1
14	296691.35	2220269.64	Закрепление отсутствует	0.1
15	296688.8	2220265.51	Закрепление отсутствует	0.1
16	296687.49	2220263.34	Закрепление отсутствует	0.1
17	296686.35	2220261.48	Закрепление отсутствует	0.1
18	296684.11	2220257.59	Закрепление отсутствует	0.1
19	296682.15	2220253.79	Закрепление отсутствует	0.1
20	296680.5	2220250.05	Закрепление отсутствует	0.1
21	296679.77	2220248.12	Закрепление отсутствует	0.1
22	296679.22	2220246.48	Закрепление отсутствует	0.1

полное наименование должности	<div><div>ДОКУМЕНТ ПОДПИСАН ЭЛЕКТРОННОЙ ПОДПИСЬЮ</div><div>Сертификат: 009F0BDC181A023B64597F1E2579BEFB50</div><div>Владелец: ФЕДЕРАЛЬНАЯ СЛУЖБА ГОСУДАРСТВЕННОЙ РЕГИСТРАЦИИ, КАДАСТРА И КАРТОГРАФИИ</div><div>Действителен: с 02.08.2024 по 26.10.2025</div></div>	инициалы, фамилия

Земельный участок			
вид объекта недвижимости			

Лист № 2 раздела 3.2	Всего листов раздела 3.2: 4	Всего разделов: 8	Всего листов выписки: 119
----------------------	-----------------------------	-------------------	---------------------------

09.06.2025г. № КУВИ-001/2025-120420324

Кадастровый номер: 23:49:0402052:1506

1	2	3	4	5
23	296678.21	2220242.86	Закрепление отсутствует	0.1
24	296677.53	2220239.63	Закрепление отсутствует	0.1
25	296677.15	2220236.38	Закрепление отсутствует	0.1
26	296677.04	2220234.05	Закрепление отсутствует	0.1
27	296677.07	2220233.35	Закрепление отсутствует	0.1
28	296677.34	2220230.04	Закрепление отсутствует	0.1
29	296677.87	2220226.87	Закрепление отсутствует	0.1
30	296678.69	2220223.76	Закрепление отсутствует	0.1
31	296679.81	2220220.61	Закрепление отсутствует	0.1
32	296681.13	2220217.74	Закрепление отсутствует	0.1
33	296682.43	2220215.2	Закрепление отсутствует	0.1
34	296683.04	2220214.15	Закрепление отсутствует	0.1
35	296683.9	2220212.74	Закрепление отсутствует	0.1
36	296685.59	2220210.19	Закрепление отсутствует	0.1
37	296687.21	2220208.02	Закрепление отсутствует	0.1
38	296688	2220207.03	Закрепление отсутствует	0.1
39	296688.83	2220206.02	Закрепление отсутствует	0.1
40	296688.84	2220206	Закрепление отсутствует	0.1
41	296690.61	2220204.22	Закрепление отсутствует	0.1
42	296690.66	2220203.85	Закрепление отсутствует	0.1
43	296694.21	2220199.88	Закрепление отсутствует	0.1
44	296696.74	2220197.23	Закрепление отсутствует	0.1
45	296699.11	2220194.76	Закрепление отсутствует	0.1
46	296699.22	2220194.64	Закрепление отсутствует	0.1
47	296703.75	2220191.06	Закрепление отсутствует	0.1
48	296718.17	2220176.97	Закрепление отсутствует	0.1
49	296731.93	2220162.64	Закрепление отсутствует	0.1
50	296745.98	2220148.47	Закрепление отсутствует	0.1
51	296761.59	2220135.52	Закрепление отсутствует	0.1



ДОКУМЕНТ ПОДПИСАН
ЭЛЕКТРОННОЙ ПОДПИСЬЮ

Сертификат: 009F0BDC181A023B64597F1E2579BEFB50

Владелец: ФЕДЕРАЛЬНАЯ СЛУЖБА ГОСУДАРСТВЕННОЙ

РЕГИСТРАЦИИ, КАДАСТРА И КАРТОГРАФИИ

Действителен: с 02.08.2024 по 26.10.2025

полное наименование должности

инициалы, фамилия

Земельный участок			
вид объекта недвижимости			

Лист № 3 раздела 3.2	Всего листов раздела 3.2: 4	Всего разделов: 8	Всего листов выписки: 119
----------------------	-----------------------------	-------------------	---------------------------

09.06.2025г. № КУВИ-001/2025-120420324

Кадастровый номер: 23:49:0402052:1506

1	2	3	4	5
52	296768.89	2220126.53	Закрепление отсутствует	0.1
53	296779.89	2220114.48	Закрепление отсутствует	0.1
54	296851.68	2220085.99	Закрепление отсутствует	0.1
55	296903.28	2220162.22	Закрепление отсутствует	0.1
56	296937.79	2220204.18	Закрепление отсутствует	0.1
57	297112.23	2220299.58	Закрепление отсутствует	0.1
58	297204.82	2220321.44	Закрепление отсутствует	0.1
59	297260.19	2220332.98	Закрепление отсутствует	0.1
60	297259.18	2220337.43	Закрепление отсутствует	0.1
61	297244.24	2220334.24	Закрепление отсутствует	0.1
62	297243.19	2220339.16	Закрепление отсутствует	0.1
63	297140.47	2220316.1	Закрепление отсутствует	0.1
64	297122.93	2220311.07	Закрепление отсутствует	0.1
65	297113.08	2220307.78	Закрепление отсутствует	0.1
66	297100.62	2220303.13	Закрепление отсутствует	0.1
67	297052.4	2220276.37	Закрепление отсутствует	0.1
68	296960.97	2220227.79	Закрепление отсутствует	0.1
69	296948.73	2220221.23	Закрепление отсутствует	0.1
70	296936.72	2220213.56	Закрепление отсутствует	0.1
71	296927.29	2220206.56	Закрепление отсутствует	0.1
72	296916.2	2220197.03	Закрепление отсутствует	0.1
73	296906.49	2220187.23	Закрепление отсутствует	0.1
74	296893.7	2220170.37	Закрепление отсутствует	0.1
75	296888.1	2220162.46	Закрепление отсутствует	0.1
76	296881.79	2220153.02	Закрепление отсутствует	0.1
77	296877.97	2220145.78	Закрепление отсутствует	0.1
78	296873.27	2220137.25	Закрепление отсутствует	0.1
79	296869.08	2220129.22	Закрепление отсутствует	0.1
80	296864.58	2220121.25	Закрепление отсутствует	0.1



ДОКУМЕНТ ПОДПИСАН
ЭЛЕКТРОННОЙ ПОДПИСЬЮ

Сертификат: 009F0BDC181A023B64597F1E2579BEFB50

Владелец: ФЕДЕРАЛЬНАЯ СЛУЖБА ГОСУДАРСТВЕННОЙ

РЕГИСТРАЦИИ, КАДАСТРА И КАРТОГРАФИИ

Действителен: с 02.08.2024 по 26.10.2025

полное наименование должности

инициалы, фамилия

Земельный участок				
вид объекта недвижимости				
Лист № 4 раздела 3.2		Всего листов раздела 3.2: 4		Всего разделов: 8
Всего листов выписки: 119				
09.06.2025г. № КУВИ-001/2025-120420324				
Кадастровый номер:			23:49:0402052:1506	
1	2	3	4	5
81	296861.87	2220116.33	Закрепление отсутствует	0.1
82	296859.95	2220113.27	Закрепление отсутствует	0.1
83	296857.92	2220110.22	Закрепление отсутствует	0.1
84	296855.35	2220106.55	Закрепление отсутствует	0.1
85	296852.69	2220103	Закрепление отсутствует	0.1
86	296847.81	2220098.67	Закрепление отсутствует	0.1
87	296840.72	2220092.27	Закрепление отсутствует	0.1
88	296827.54	2220097.35	Закрепление отсутствует	0.1
89	296841.26	2220131.49	Закрепление отсутствует	0.1
90	296822.56	2220139.1	Закрепление отсутствует	0.1
91	296810.17	2220108.27	Закрепление отсутствует	0.1
92	296755.03	2220146.54	Закрепление отсутствует	0.1
93	296686.13	2220216.17	Закрепление отсутствует	0.1
94	296682.87	2220237.7	Закрепление отсутствует	0.1
95	296688.19	2220256.15	Закрепление отсутствует	0.1
96	296776.01	2220382.05	Закрепление отсутствует	0.1
97	297040.65	2220463.28	Закрепление отсутствует	0.1
1	297076.29	2220475.22	Закрепление отсутствует	0.1



ДОКУМЕНТ ПОДПИСАН
ЭЛЕКТРОННОЙ ПОДПИСЬЮ

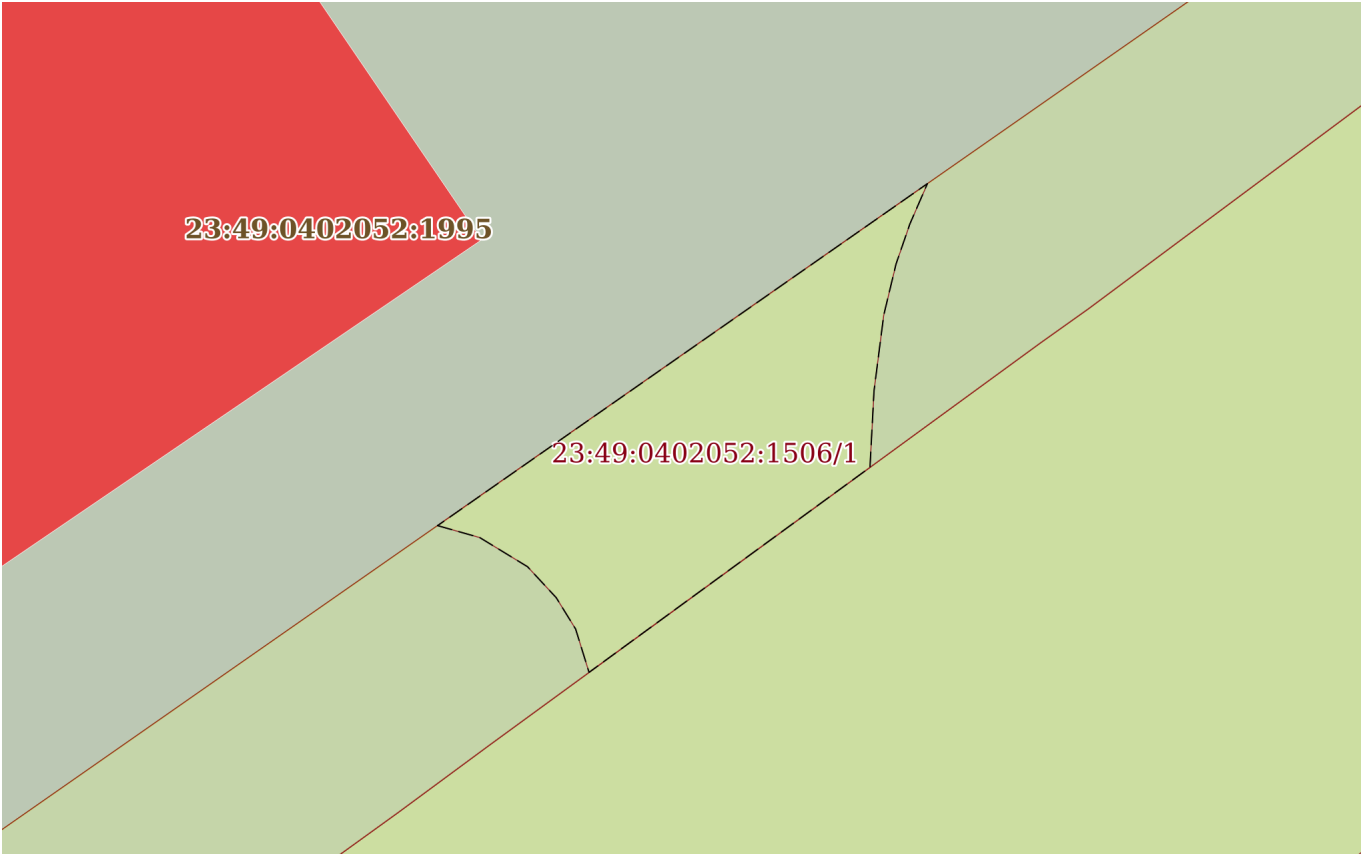
Сертификат: 009F0BDC181A023B64597F1E2579BEFB50


Владелец: ФЕДЕРАЛЬНАЯ СЛУЖБА ГОСУДАРСТВЕННОЙ
РЕГИСТРАЦИИ, КАДАСТРА И КАРТОГРАФИИ
Действителен: с 02.08.2024 по 26.10.2025

полное наименование должности


инициалы, фамилия

Выписка из Единого государственного реестра недвижимости об объекте недвижимости
Сведения о частях земельного участка

Земельный участок			
вид объекта недвижимости			
Лист № 1 раздела 4	Всего листов раздела 4: 10	Всего разделов: 8	Всего листов выписки: 119
09.06.2025г. № КУВИ-001/2025-120420324			
Кадастровый номер:		23:49:0402052:1506	
План (чертеж, схема) части земельного участка		Учетный номер части: 23:49:0402052:1506/1	
			
Масштаб 1:200		Условные обозначения:	

полное наименование должности		ДОКУМЕНТ ПОДПИСАН ЭЛЕКТРОННОЙ ПОДПИСЬЮ	инициалы, фамилия
	Сертификат: 009F0BDC181A023B64597F1E2579BEFB50		
	Владелец: ФЕДЕРАЛЬНАЯ СЛУЖБА ГОСУДАРСТВЕННОЙ РЕГИСТРАЦИИ, КАДАСТРА И КАРТОГРАФИИ Действителен: с 02.08.2024 по 26.10.2025		

Земельный участок			
вид объекта недвижимости			
Лист № 2 раздела 4	Всего листов раздела 4: 10	Всего разделов: 8	Всего листов выписки: 119
09.06.2025г. № КУВИ-001/2025-120420324			
Кадастровый номер:		23:49:0402052:1506	

План (чертеж, схема) части земельного участка	Учетный номер части: 23:49:0402052:1506/2
	
Масштаб 1:90	Условные обозначения:

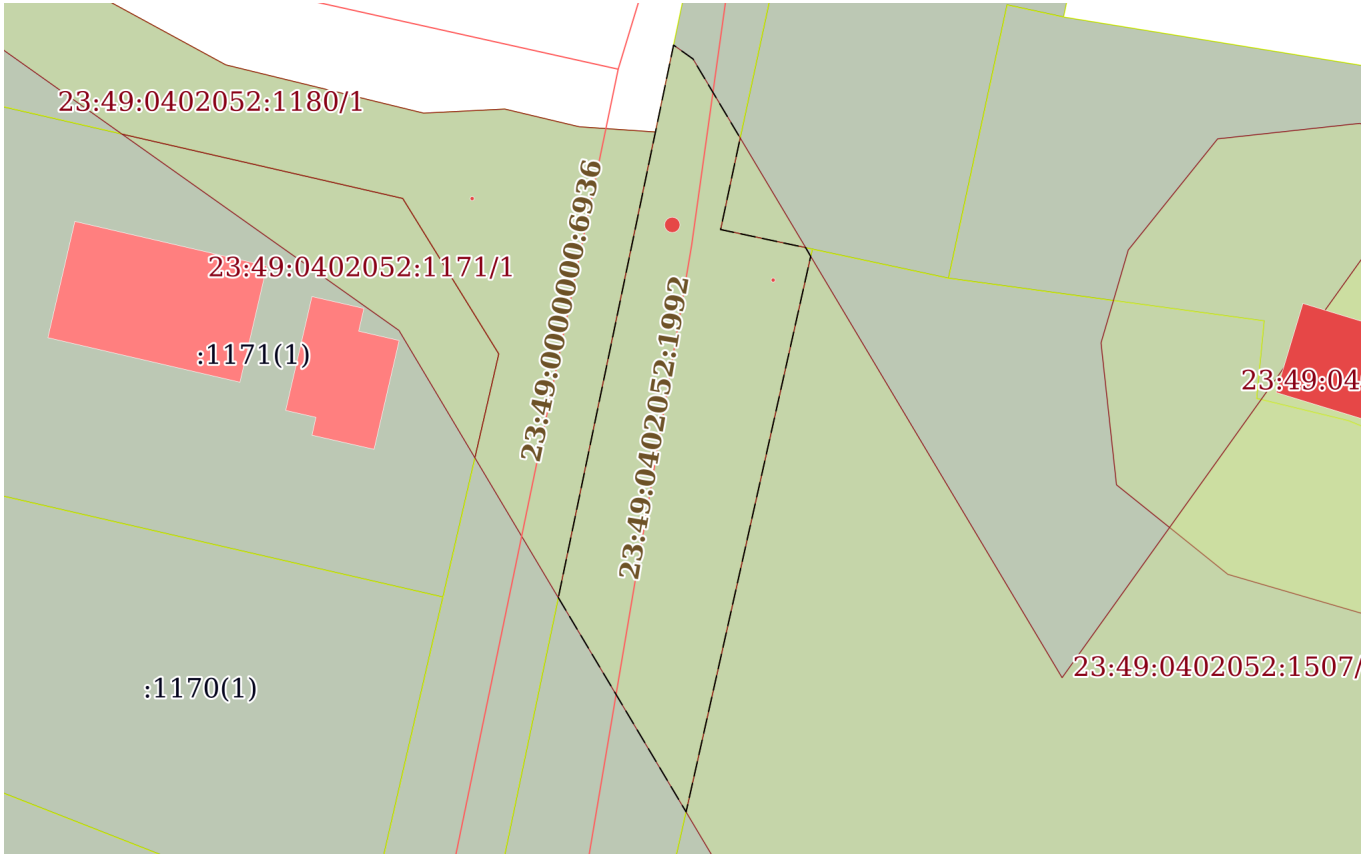
полное наименование должности	<div><p>ДОКУМЕНТ ПОДПИСАН ЭЛЕКТРОННОЙ ПОДПИСЬЮ</p><p>Сертификат: 009F0BDC181A023B64597F1E2579BEFB50</p><p>Владелец: ФЕДЕРАЛЬНАЯ СЛУЖБА ГОСУДАРСТВЕННОЙ РЕГИСТРАЦИИ, КАДАСТРА И КАРТОГРАФИИ</p><p>Действителен: с 02.08.2024 по 26.10.2025</p></div>	инициалы, фамилия

Земельный участок			
вид объекта недвижимости			
Лист № 3 раздела 4	Всего листов раздела 4: 10	Всего разделов: 8	Всего листов выписки: 119
09.06.2025г. № КУВИ-001/2025-120420324			
Кадастровый номер:		23:49:0402052:1506	

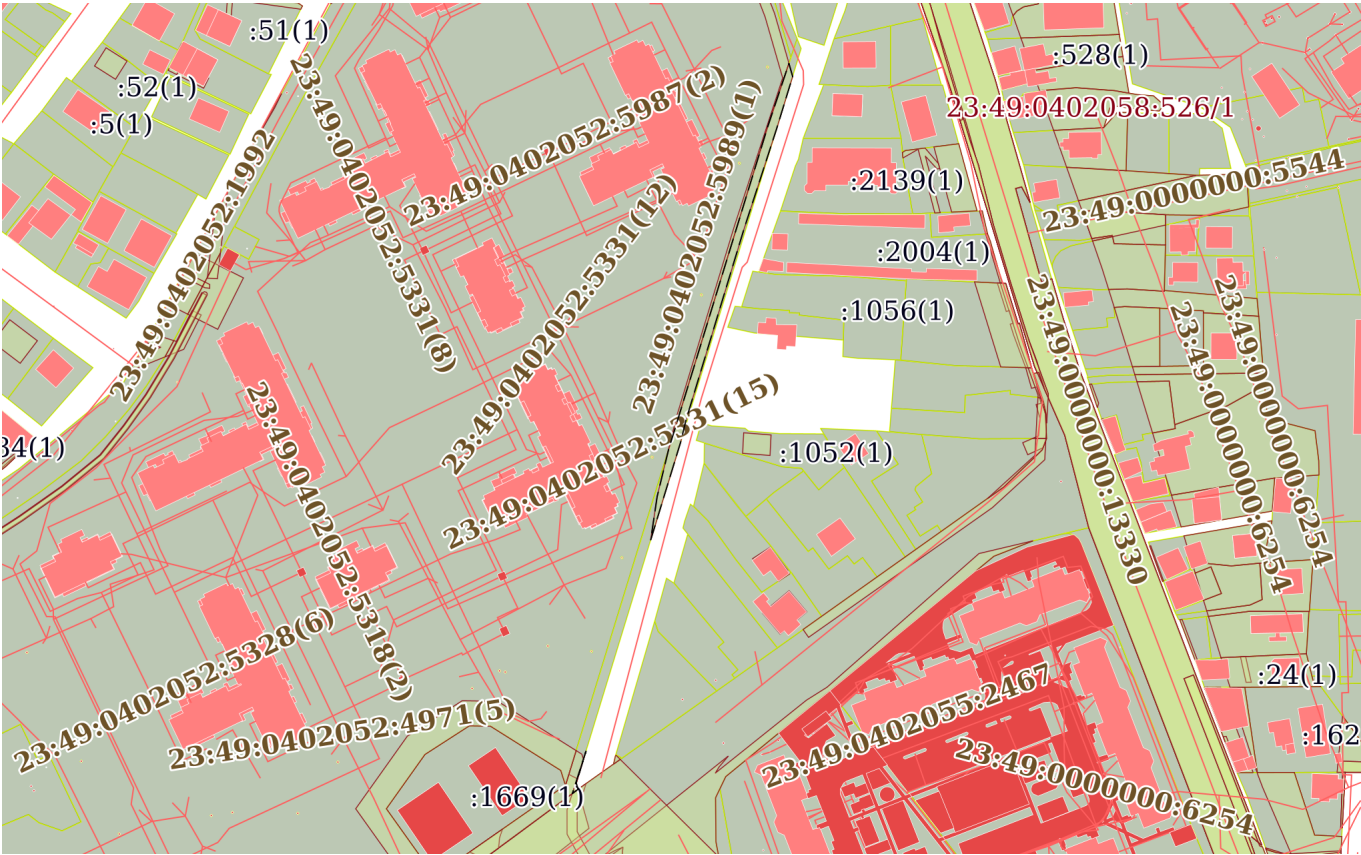
План (чертеж, схема) части земельного участка		Учетный номер части: 23:49:0402052:1506/3	
Масштаб 1:300	Условные обозначения:		

		ДОКУМЕНТ ПОДПИСАН ЭЛЕКТРОННОЙ ПОДПИСЬЮ	
полное наименование должности		Сертификат: 009F0BDC181A023B64597F1E2579BEFB50 Владелец: ФЕДЕРАЛЬНАЯ СЛУЖБА ГОСУДАРСТВЕННОЙ РЕГИСТРАЦИИ, КАДАСТРА И КАРТОГРАФИИ Действителен: с 02.08.2024 по 26.10.2025	инициалы, фамилия

Земельный участок			
вид объекта недвижимости			
Лист № 4 раздела 4	Всего листов раздела 4: 10	Всего разделов: 8	Всего листов выписки: 119
09.06.2025г. № КУВИ-001/2025-120420324			
Кадастровый номер:		23:49:0402052:1506	

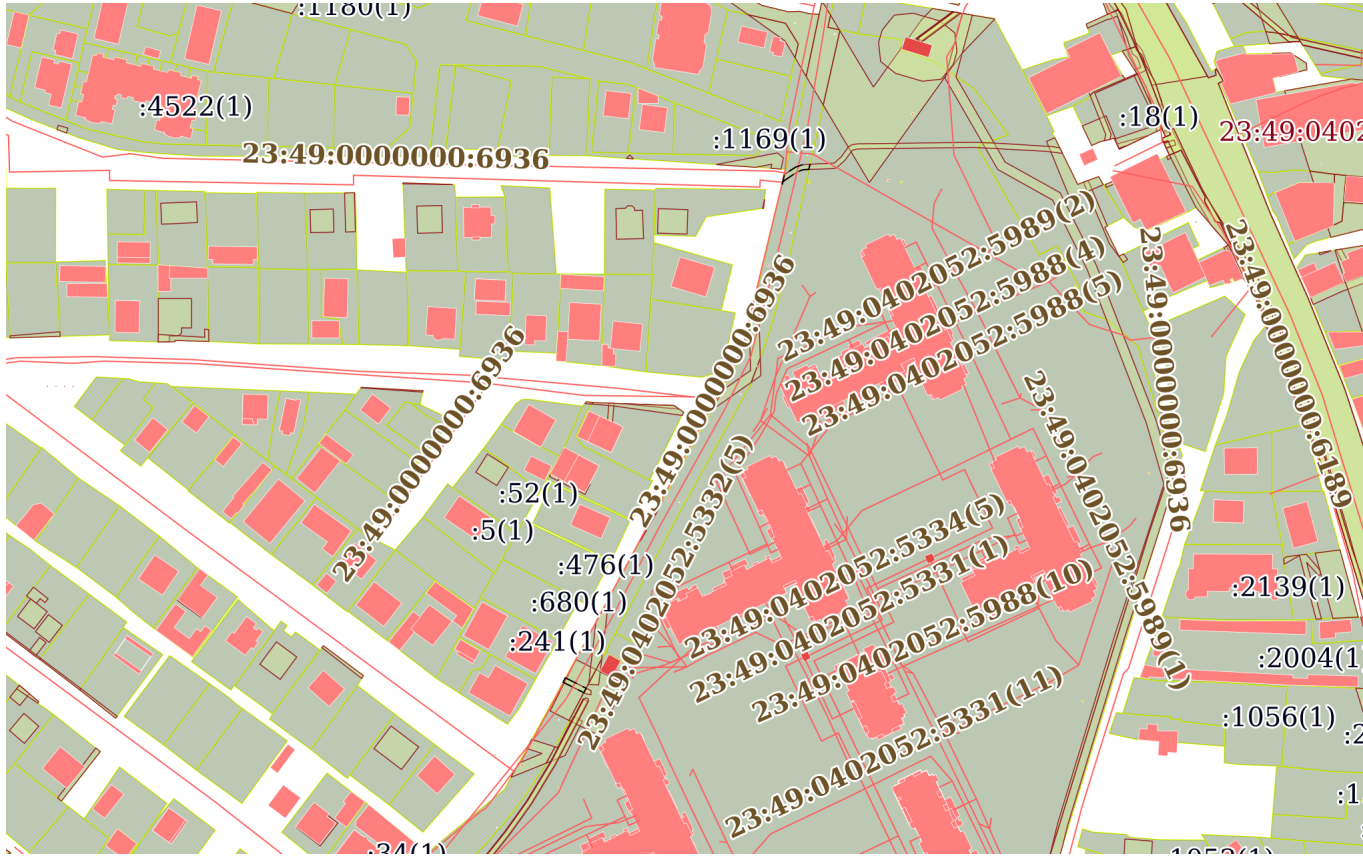
План (чертеж, схема) части земельного участка		Учетный номер части: 23:49:0402052:1506/4	
			
Масштаб 1:400		Условные обозначения:	


		ДОКУМЕНТ ПОДПИСАН ЭЛЕКТРОННОЙ ПОДПИСЬЮ	
полное наименование должности		инициалы, фамилия	
		Сертификат: 009F0BDC181A023B64597F1E2579BEFB50 Владелец: ФЕДЕРАЛЬНАЯ СЛУЖБА ГОСУДАРСТВЕННОЙ РЕГИСТРАЦИИ, КАДАСТРА И КАРТОГРАФИИ Действителен: с 02.08.2024 по 26.10.2025	

Земельный участок			
вид объекта недвижимости			
Лист № 5 раздела 4	Всего листов раздела 4: 10	Всего разделов: 8	Всего листов выписки: 119
09.06.2025г. № КУВИ-001/2025-120420324			
Кадастровый номер:		23:49:0402052:1506	
План (чертеж, схема) части земельного участка		Учетный номер части: 23:49:0402052:1506/5	
			
Масштаб 1:3000	Условные обозначения:		

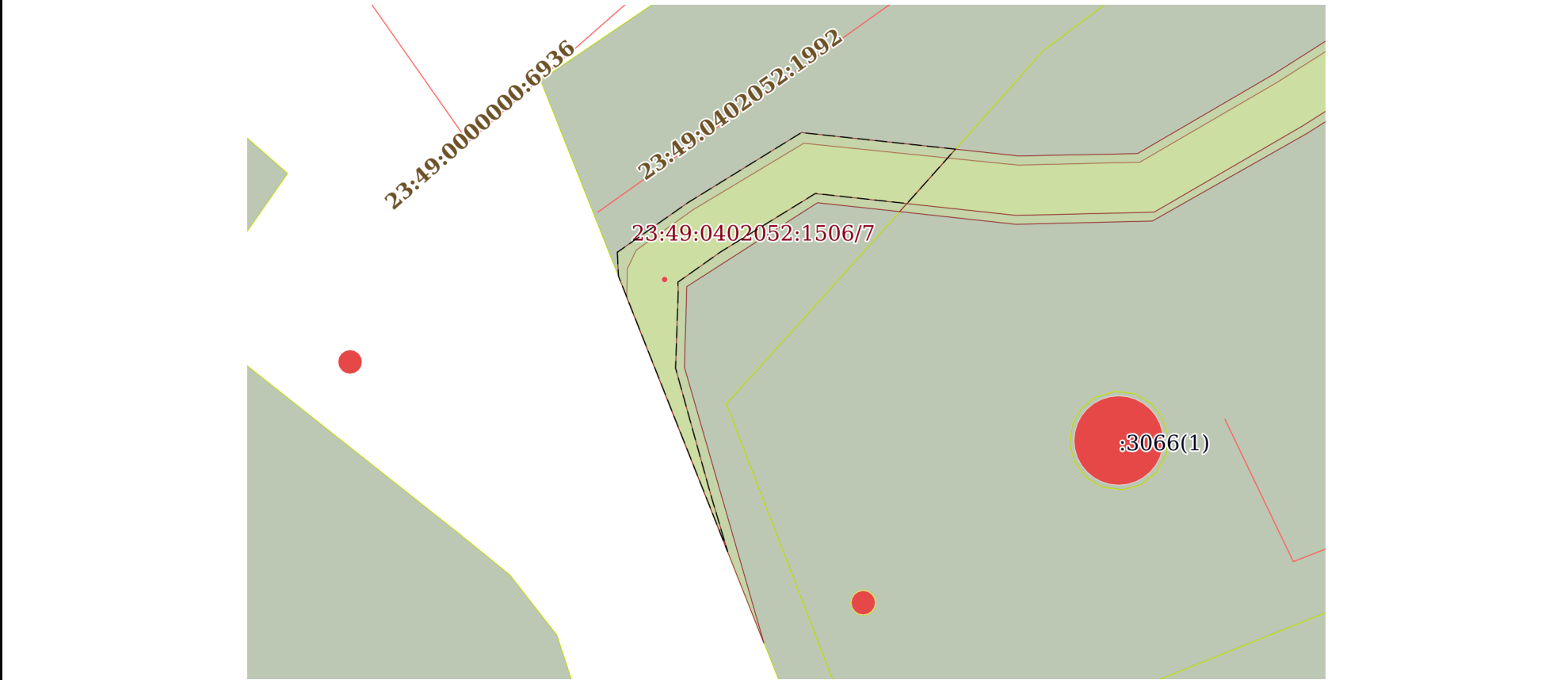
полное наименование должности	 ДОКУМЕНТ ПОДПИСАН ЭЛЕКТРОННОЙ ПОДПИСЬЮ Сертификат: 009F0BDC181A023B64597F1E2579BEFB50 Владелец: ФЕДЕРАЛЬНАЯ СЛУЖБА ГОСУДАРСТВЕННОЙ РЕГИСТРАЦИИ, КАДАСТРА И КАРТОГРАФИИ Действителен: с 02.08.2024 по 26.10.2025	инициалы, фамилия


Земельный участок			
вид объекта недвижимости			
Лист № 6 раздела 4	Всего листов раздела 4: 10	Всего разделов: 8	Всего листов выписки: 119
09.06.2025г. № КУВИ-001/2025-120420324			
Кадастровый номер:		23:49:0402052:1506	

План (чертеж, схема) части земельного участка		Учетный номер части: 23:49:0402052:1506/6	
			
Масштаб 1:3000	Условные обозначения:		

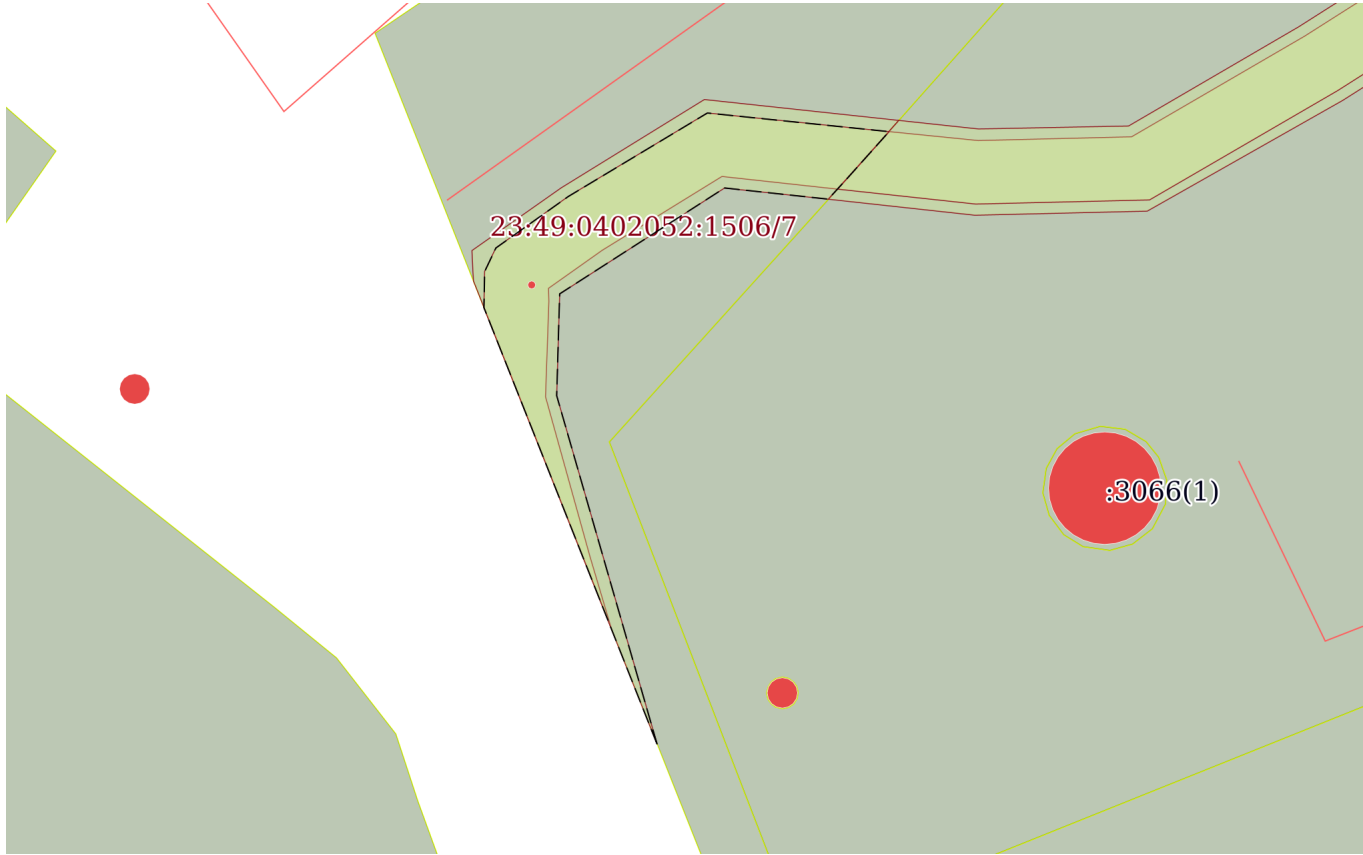
полное наименование должности	 ДОКУМЕНТ ПОДПИСАН ЭЛЕКТРОННОЙ ПОДПИСЬЮ Сертификат: 009F0BDC181A023B64597F1E2579BEFB50 Владелец: ФЕДЕРАЛЬНАЯ СЛУЖБА ГОСУДАРСТВЕННОЙ РЕГИСТРАЦИИ, КАДАСТРА И КАРТОГРАФИИ Действителен: с 02.08.2024 по 26.10.2025	инициалы, фамилия


Земельный участок			
вид объекта недвижимости			
Лист № 7 раздела 4	Всего листов раздела 4: 10	Всего разделов: 8	Всего листов выписки: 119
09.06.2025г. № КУВИ-001/2025-120420324			
Кадастровый номер:		23:49:0402052:1506	

План (чертеж, схема) части земельного участка		Учетный номер части: 23:49:0402052:1506/7	
			
Масштаб 1:200	Условные обозначения:		

		ДОКУМЕНТ ПОДПИСАН ЭЛЕКТРОННОЙ ПОДПИСЬЮ	
полное наименование должности		Сертификат: 009F0BDC181A023B64597F1E2579BEFB50	инициалы, фамилия
		Владелец: ФЕДЕРАЛЬНАЯ СЛУЖБА ГОСУДАРСТВЕННОЙ	
		РЕГИСТРАЦИИ, КАДАСТРА И КАРТОГРАФИИ	
		Действителен: с 02.08.2024 по 26.10.2025	


Земельный участок			
вид объекта недвижимости			
Лист № 9 раздела 4	Всего листов раздела 4: 10	Всего разделов: 8	Всего листов выписки: 119
09.06.2025г. № КУВИ-001/2025-120420324			
Кадастровый номер:		23:49:0402052:1506	

План (чертеж, схема) части земельного участка		Учетный номер части: 23:49:0402052:1506/9	
			
Масштаб 1:200	Условные обозначения:		

		ДОКУМЕНТ ПОДПИСАН ЭЛЕКТРОННОЙ ПОДПИСЬЮ	
полное наименование должности		Сертификат: 009F0BDC181A023B64597F1E2579BEFB50	
		Владелец: ФЕДЕРАЛЬНАЯ СЛУЖБА ГОСУДАРСТВЕННОЙ РЕГИСТРАЦИИ, КАДАСТРА И КАРТОГРАФИИ	инициалы, фамилия
		Действителен: с 02.08.2024 по 26.10.2025	

Выписка из Единого государственного реестра недвижимости об объекте недвижимости
Сведения о частях земельного участка

Земельный участок			
вид объекта недвижимости			
Лист № 1 раздела 4.1		Всего листов раздела 4.1: 12	Всего листов выписки: 119
09.06.2025г. № КУВИ-001/2025-120420324			
Кадастровый номер:		23:49:0402052:1506	
Учетный номер части	Площадь, м2	Содержание ограничения в использовании или ограничения права на объект недвижимости или обременения объекта недвижимости	
1	2	3	
23:49:0402052:1506/1	63	вид ограничения (обременения): сервитут; Срок действия: не установлен; реквизиты документа-основания: распоряжение главы администрации (губернатора) Краснодарского края от 02.08.2013 № 685-р; Содержание ограничения (обременения): Сервитут в целях строительства и эксплуатации олимпийского объекта федерального значения «8 автозаправочных комплексов в Адлерском, Хостинском и Центральном районах г. Сочи (проектные и изыскательские работы, строительство)»	
23:49:0402052:1506/2	35	вид ограничения (обременения): сервитут; Срок действия: не установлен; реквизиты документа-основания: распоряжение главы администрации (губернатора) Краснодарского края от 02.08.2013 № 685-р; Содержание ограничения (обременения): Сервитут в целях строительства и эксплуатации олимпийского объекта федерального значения «8 автозаправочных комплексов в Адлерском, Хостинском и Центральном районах г. Сочи (проектные и изыскательские работы, строительство)»	
23:49:0402052:1506/3	203	вид ограничения (обременения): ограничения прав на земельный участок, предусмотренные статьей 56 Земельного кодекса Российской Федерации; Срок действия: не установлен; реквизиты документа-основания: постановление Правительства РФ "О порядке установления охранных зон объектов электросетевого хозяйства и особых условий использования земельных участков, расположенных в границах таких зон" от 24.02.2009 № 160 выдан: Правительство РФ; Содержание ограничения (обременения): а) набрасывать на провода и опоры воздушных линий электропередачи посторонние предметы, а также подниматься на опоры воздушных линий электропередачи; б) размещать любые объекты и предметы (материалы) в пределах созданных в соответствии с требованиями нормативно-технических документов проходов и подъездов для доступа к объектам электросетевого хозяйства, а также проводить любые работы и возводить сооружения, которые могут препятствовать доступу к объектам электросетевого хозяйства, без создания необходимых для такого доступа проходов и подъездов; в) находиться в пределах огороженной территории и помещениях распределительных устройств и подстанций, открывать двери и люки распределительных устройств и подстанций, производить переключения и подключения в электрических сетях (указанное требование не распространяется на работников, занятых выполнением разрешенных в установленном порядке работ), разводить огонь в пределах охранных зон вводных и распределительных устройств, подстанций, воздушных линий электропередачи, а также в охранных зонах кабельных линий электропередачи; г) размещать свалки; д) производить работы ударными механизмами, сбрасывать тяжести массой свыше 5 тонн, производить сброс и слив едких и коррозионных веществ и горюче-смазочных материалов (в охранных зонах подземных кабельных линий электропередачи). е) складировать или	

полное наименование должности		 ДОКУМЕНТ ПОДПИСАН ЭЛЕКТРОННОЙ ПОДПИСЬЮ Сертификат: 009F0BDC181A023B64597F1E2579BEFB50 Владелец: ФЕДЕРАЛЬНАЯ СЛУЖБА ГОСУДАРСТВЕННОЙ РЕГИСТРАЦИИ, КАДАСТРА И КАРТОГРАФИИ Действителен: с 02.08.2024 по 26.10.2025	инициалы, фамилия

Земельный участок			
вид объекта недвижимости			
Лист № 2 раздела 4.1	Всего листов раздела 4.1: 12	Всего разделов: 8	Всего листов выписки: 119
09.06.2025г. № КУВИ-001/2025-120420324			
Кадастровый номер:		23:49:0402052:1506	
		<p>размещать хранилища любых, в том числе горюче-смазочных, материалов; ж) размещать детские и спортивные площадки, стадионы, рынки, торговые точки, полевые станы, загоны для скота, гаражи и стоянки всех видов машин и механизмов, проводить любые мероприятия, связанные с большим скоплением людей, не занятых выполнением разрешенных в установленном порядке работ (в охранных зонах воздушных линий электропередачи); з) использовать (запускать) любые летательные аппараты, в том числе воздушных змеев, спортивные модели летательных аппаратов (в охранных зонах воздушных линий электропередачи); и) бросать якоря с судов и осуществлять их проход с отданными якорями, цепями, лотами, волокушами и тралами (в охранных зонах подводных кабельных линий электропередачи); к) осуществлять проход судов с поднятыми стрелами кранов и других механизмов (в охранных зонах воздушных линий электропередачи). В пределах охранных зон без письменного решения о согласовании сетевых организаций юридическим и физическим лицам запрещаются: а) строительство, капитальный ремонт, реконструкция или снос зданий и сооружений; б) горные, взрывные, мелиоративные работы, в том числе связанные с временным затоплением земель; в) посадка и вырубка деревьев и кустарников; г) дноуглубительные, землечерпальные и погрузочно-разгрузочные работы, добыча рыбы, других водных животных и растений придонными орудиями лова, устройство водопоев, колка и заготовка льда (в охранных зонах подводных кабельных линий электропередачи); д) проход судов, у которых расстояние по вертикали от верхнего крайнего габарита с грузом или без груза до нижней точки провеса проводов переходов воздушных линий электропередачи через водоемы менее минимально допустимого расстояния, в том числе с учетом максимального уровня подъема воды при паводке; е) проезд машин и механизмов, имеющих общую высоту с грузом или без груза от поверхности дороги более 4,5 метра (в охранных зонах воздушных линий электропередачи); ж) земляные работы на глубине более 0,3 метра (на вспахиваемых землях на глубине более 0,45 метра), а также планировка грунта (в охранных зонах подземных кабельных линий электропередачи); з) полив сельскохозяйственных культур в случае, если высота струи воды может составить свыше 3 метров (в охранных зонах воздушных линий электропередачи); и) полевые сельскохозяйственные работы с применением сельскохозяйственных машин и оборудования высотой более 4 метров (в охранных зонах воздушных линий электропередачи) или полевые сельскохозяйственные работы, связанные с вспашкой земли (в охранных зонах кабельных линий электропередачи).; Реестровый номер границы: 23.49.2.645</p>	
23:49:0402052:1506/4	276	<p>вид ограничения (обременения): ограничения прав на земельный участок, предусмотренные статьей 56 Земельного кодекса Российской Федерации; Срок действия: не установлен; реквизиты документа-основания: постановление Правительства РФ "О порядке установления охранных зон объектов электросетевого хозяйства и особых условий использования земельных участков, расположенных в границах таких зон" от 24.02.2009 № 160 выдан: Правительство РФ; Содержание ограничения (обременения): а) набрасывать на провода и опоры воздушных линий электропередачи посторонние предметы, а также подниматься на опоры воздушных линий электропередачи; б) размещать любые объекты и предметы (материалы) в пределах созданных в соответствии с требованиями нормативно-технических документов проходов и подъездов для доступа к объектам</p>	



ДОКУМЕНТ ПОДПИСАН
ЭЛЕКТРОННОЙ ПОДПИСЬЮ

Сертификат: 009F0BDC181A023B64597F1E2579BEFB50

Владелец: ФЕДЕРАЛЬНАЯ СЛУЖБА ГОСУДАРСТВЕННОЙ
РЕГИСТРАЦИИ, КАДАСТРА И КАРТОГРАФИИ
Действителен: с 02.08.2024 по 26.10.2025

полное наименование должности

инициалы, фамилия

Земельный участок			
вид объекта недвижимости			
Лист № 3 раздела 4.1	Всего листов раздела 4.1: 12	Всего разделов: 8	Всего листов выписки: 119
09.06.2025г. № КУВИ-001/2025-120420324			
Кадастровый номер:		23:49:0402052:1506	

электросетевого хозяйства, а также проводить любые работы и возводить сооружения, которые могут препятствовать доступу к объектам электросетевого хозяйства, без создания необходимых для такого доступа проходов и подъездов; в) находиться в пределах огороженной территории и помещениях распределительных устройств и подстанций, открывать двери и люки распределительных устройств и подстанций, производить переключения и подключения в электрических сетях (указанное требование не распространяется на работников, занятых выполнением разрешенных в установленном порядке работ), разводить огонь в пределах охранных зон вводных и распределительных устройств, подстанций, воздушных линий электропередачи, а также в охранных зонах кабельных линий электропередачи; г) размещать свалки; д) производить работы ударными механизмами, сбрасывать тяжести массой свыше 5 тонн, производить сброс и слив едких и коррозионных веществ и горюче-смазочных материалов (в охранных зонах подземных кабельных линий электропередачи). е) складировать или размещать хранилища любых, в том числе горюче-смазочных, материалов; ж) размещать детские и спортивные площадки, стадионы, рынки, торговые точки, полевые станы, загоны для скота, гаражи и стоянки всех видов машин и механизмов, проводить любые мероприятия, связанные с большим скоплением людей, не занятых выполнением разрешенных в установленном порядке работ (в охранных зонах воздушных линий электропередачи); з) использовать (запускать) любые летательные аппараты, в том числе воздушных змеев, спортивные модели летательных аппаратов (в охранных зонах воздушных линий электропередачи); и) бросать якоря с судов и осуществлять их проход с отданными якорями, цепями, лотами, волокушами и тралями (в охранных зонах подводных кабельных линий электропередачи); к) осуществлять проход судов с поднятыми стрелами кранов и других механизмов (в охранных зонах воздушных линий электропередачи). В пределах охранных зон без письменного решения о согласовании сетевых организаций юридическим и физическим лицам запрещаются: а) строительство, капитальный ремонт, реконструкция или снос зданий и сооружений; б) горные, взрывные, мелиоративные работы, в том числе связанные с временным затоплением земель; в) посадка и вырубка деревьев и кустарников; г) дноуглубительные, землечерпальные и погрузочно-разгрузочные работы, добыча рыбы, других водных животных и растений придонными орудиями лова, устройство водопоев, колка и заготовка льда (в охранных зонах подводных кабельных линий электропередачи); д) проход судов, у которых расстояние по вертикали от верхнего крайнего габарита с грузом или без груза до нижней точки провеса проводов переходов воздушных линий электропередачи через водоемы менее минимально допустимого расстояния, в том числе с учетом максимального уровня подъема воды при паводке; е) проезд машин и механизмов, имеющих общую высоту с грузом или без груза от поверхности дороги более 4,5 метра (в охранных зонах воздушных линий электропередачи); ж) земляные работы на глубине более 0,3 метра (на вспахиваемых землях на глубине более 0,45 метра), а также планировка грунта (в охранных зонах подземных кабельных линий электропередачи); з) полив сельскохозяйственных культур в случае, если высота струи воды может составить свыше 3 метров (в охранных зонах воздушных линий электропередачи); и) полевые сельскохозяйственные работы с применением сельскохозяйственных машин и оборудования высотой более 4 метров (в охранных



ДОКУМЕНТ ПОДПИСАН
ЭЛЕКТРОННОЙ ПОДПИСЬЮ

Сертификат: 009F0BDC181A023B64597F1E2579BEFB50


Владелец: ФЕДЕРАЛЬНАЯ СЛУЖБА ГОСУДАРСТВЕННОЙ
РЕГИСТРАЦИИ, КАДАСТРА И КАРТОГРАФИИ
Действителен: с 02.08.2024 по 26.10.2025

полное наименование должности

инициалы, фамилия

Земельный участок			
вид объекта недвижимости			
Лист № 4 раздела 4.1	Всего листов раздела 4.1: 12	Всего разделов: 8	Всего листов выписки: 119
09.06.2025г. № КУВИ-001/2025-120420324			
Кадастровый номер:		23:49:0402052:1506	

		зонах воздушных линий электропередачи) или полевые сельскохозяйственные работы, связанные с вспашкой земли (в охранных зонах кабельных линий электропередачи).; Реестровый номер границы: 23.49.2.847
23:49:0402052:1506/5	607	<p>вид ограничения (обременения): ограничения прав на земельный участок, предусмотренные статьей 56 Земельного кодекса Российской Федерации; Срок действия: не установлен; реквизиты документа-основания: доверенность от 16.11.2016 № 77 А В 1311535 выдан: ФГБУ «Отраслевой центр мониторинга и развития в сфере инфокоммуникационных технологий»; Содержание ограничения (обременения): В пределах охранных зон без письменного согласия и присутствия представителей предприятий, эксплуатирующих линии связи и линии радиофикации, юридическим и физическим лицам запрещается: а) осуществлять всякого рода строительные, монтажные и взрывные работы, планировку грунта землеройными механизмами (за исключением зон песчаных барханов) и земляные работы (за исключением вспашки на глубину не более 0,3 метра); б) производить геолого-съёмочные, поисковые, геодезические и другие изыскательские работы, которые связаны с бурением скважин, шурфованием, взятием проб грунта, осуществлением взрывных работ; в) производить посадку деревьев, располагать полевые станы, содержать скот, складировать материалы, корма и удобрения, жечь костры, устраивать стрельбища; г) устраивать проезды и стоянки автотранспорта, тракторов и механизмов, провозить негабаритные грузы под проводами воздушных линий связи и линий радиофикации, строить каналы (арыки), устраивать заграждения и другие препятствия; д) устраивать причалы для стоянки судов, барж и плавучих кранов, производить погрузочно-разгрузочные, подводно-технические, дноуглубительные и землечерпательные работы, выделять рыбопромысловые участки, производить добычу рыбы, других водных животных, а также водных растений придонными орудиями лова, устраивать водопой, производить колку и заготовку льда. Судам и другим плавучим средствам запрещается бросать якоря, проходить с отданными якорями, цепями, лотами, волокушами и тралами; е) производить строительство и реконструкцию линий электропередач, радиостанций и других объектов, излучающих электромагнитную энергию и оказывающих опасное воздействие на линии связи и линии радиофикации; ж) производить защиту подземных коммуникаций от коррозии без учета проходящих подземных кабельных линий связи. Юридическим и физическим лицам запрещается производить всякого рода действия, которые могут нарушить нормальную работу линий связи и линий радиофикации, в частности: а) производить снос и реконструкцию зданий и мостов, осуществлять переустройство коллекторов, туннелей метрополитена и железных дорог, где проложены кабели связи, установлены столбы воздушных линий связи и линий радиофикации, размещены технические сооружения радиорелейных станций, кабельные ящики и распределительные коробки, без предварительного выноса заказчиками (застройщиками) линий и сооружений связи, линий и сооружений радиофикации по согласованию с предприятиями, в ведении которых находятся эти линии и сооружения; б) производить засыпку трасс подземных кабельных линий связи, устраивать на этих трассах временные склады, стоки химически активных веществ и свалки промышленных, бытовых и прочих отходов, ломать замерные, сигнальные, предупредительные знаки и телефонные колодцы; в) открывать двери и люки необслуживаемых усилительных и регенерационных</p>

полное наименование должности	 ДОКУМЕНТ ПОДПИСАН ЭЛЕКТРОННОЙ ПОДПИСЬЮ Сертификат: 009F0BDC181A023B64597F1E2579BEFB50 Владелец: ФЕДЕРАЛЬНАЯ СЛУЖБА ГОСУДАРСТВЕННОЙ РЕГИСТРАЦИИ, КАДАСТРА И КАРТОГРАФИИ Действителен: с 02.08.2024 по 26.10.2025	инициалы, фамилия

Земельный участок			
вид объекта недвижимости			
Лист № 5 раздела 4.1	Всего листов раздела 4.1: 12	Всего разделов: 8	Всего листов выписки: 119

09.06.2025г. № КУВИ-001/2025-120420324

Кадастровый номер:

23:49:0402052:1506

		пунктов (наземных и подземных) и радиорелейных станций, кабельных колодцев телефонной канализации, распределительных шкафов и кабельных ящиков, а также подключаться к линиям связи (за исключением лиц, обслуживающих эти линии); г) огораживать трассы линий связи, препятствуя свободному доступу к ним технического персонала; д) самовольно подключаться к абонентской телефонной линии и линии радиофикации в целях пользования услугами связи; е) совершать иные действия, которые могут причинить повреждения сооружениям связи и радиофикации (повреждать опоры и арматуру воздушных линий связи, обрывать провода, набрасывать на них посторонние предметы и другое).; Реестровый номер границы: 23.00.2.229
23:49:0402052:1506/6	42	вид ограничения (обременения): ограничения прав на земельный участок, предусмотренные статьей 56 Земельного кодекса Российской Федерации; Срок действия: не установлен; реквизиты документа-основания: постановление Правительства РФ "О порядке установления охранных зон объектов электросетевого хозяйства и особых условий использования земельных участков, расположенных в границах таких зон" от 24.02.2009 № 160 выдан: Правительство РФ; Содержание ограничения (обременения): а) набрасывать на провода и опоры воздушных линий электропередачи посторонние предметы, а также подниматься на опоры воздушных линий электропередачи; б) размещать любые объекты и предметы (материалы) в пределах созданных в соответствии с требованиями нормативно-технических документов проходов и подъездов для доступа к объектам электросетевого хозяйства, а также проводить любые работы и возводить сооружения, которые могут препятствовать доступу к объектам электросетевого хозяйства, без создания необходимых для такого доступа проходов и подъездов; в) находиться в пределах огороженной территории и помещениях распределительных устройств и подстанций, открывать двери и люки распределительных устройств и подстанций, производить переключения и подключения в электрических сетях (указанное требование не распространяется на работников, занятых выполнением разрешенных в установленном порядке работ), разводить огонь в пределах охранных зон вводных и распределительных устройств, подстанций, воздушных линий электропередачи, а также в охранных зонах кабельных линий электропередачи; г) размещать свалки; д) производить работы ударными механизмами, сбрасывать тяжести массой свыше 5 тонн, производить сброс и слив едких и коррозионных веществ и горюче-смазочных материалов (в охранных зонах подземных кабельных линий электропередачи). е) складировать или размещать хранилища любых, в том числе горюче-смазочных, материалов; ж) размещать детские и спортивные площадки, стадионы, рынки, торговые точки, полевые станы, загоны для скота, гаражи и стоянки всех видов машин и механизмов, проводить любые мероприятия, связанные с большим скоплением людей, не занятых выполнением разрешенных в установленном порядке работ (в охранных зонах воздушных линий электропередачи); з) использовать (запускать) любые летательные аппараты, в том числе воздушных змеев, спортивные модели летательных аппаратов (в охранных зонах воздушных линий электропередачи); и) бросать якоря с судов и осуществлять их проход с отданными якорями, цепями, лотами, волокушами и тралами (в охранных зонах подводных кабельных линий электропередачи); к) осуществлять проход судов с поднятыми стрелами кранов и других механизмов (в охранных зонах воздушных линий электропередачи). В пределах охранных зон без



ДОКУМЕНТ ПОДПИСАН
ЭЛЕКТРОННОЙ ПОДПИСЬЮ

Сертификат: 009F0BDC181A023B64597F1E2579BEFB50

Владелец: ФЕДЕРАЛЬНАЯ СЛУЖБА ГОСУДАРСТВЕННОЙ
РЕГИСТРАЦИИ, КАДАСТРА И КАРТОГРАФИИ
Действителен: с 02.08.2024 по 26.10.2025

полное наименование должности

инициалы, фамилия

Земельный участок			
вид объекта недвижимости			
Лист № 6 раздела 4.1	Всего листов раздела 4.1: 12	Всего разделов: 8	Всего листов выписки: 119
09.06.2025г. № КУВИ-001/2025-120420324			
Кадастровый номер:		23:49:0402052:1506	
		<p>письменного решения о согласовании сетевых организаций юридическим и физическим лицам запрещаются: а) строительство, капитальный ремонт, реконструкция или снос зданий и сооружений; б) горные, взрывные, мелиоративные работы, в том числе связанные с временным затоплением земель; в) посадка и вырубка деревьев и кустарников; г) дноуглубительные, землечерпальные и погрузочно-разгрузочные работы, добыча рыбы, других водных животных и растений придонными орудиями лова, устройство водопоев, колка и заготовка льда (в охранных зонах подводных кабельных линий электропередачи); д) проход судов, у которых расстояние по вертикали от верхнего крайнего габарита с грузом или без груза до нижней точки провеса проводов переходов воздушных линий электропередачи через водоемы менее минимально допустимого расстояния, в том числе с учетом максимального уровня подъема воды при паводке; е) проезд машин и механизмов, имеющих общую высоту с грузом или без груза от поверхности дороги более 4,5 метра (в охранных зонах воздушных линий электропередачи); ж) земляные работы на глубине более 0,3 метра (на вспахиваемых землях на глубине более 0,45 метра), а также планировка грунта (в охранных зонах подземных кабельных линий электропередачи); з) полив сельскохозяйственных культур в случае, если высота струи воды может составить свыше 3 метров (в охранных зонах воздушных линий электропередачи); и) полевые сельскохозяйственные работы с применением сельскохозяйственных машин и оборудования высотой более 4 метров (в охранных зонах воздушных линий электропередачи) или полевые сельскохозяйственные работы, связанные с вспашкой земли (в охранных зонах кабельных линий электропередачи).; Реестровый номер границы: 23.49.2.2679</p>	
23:49:0402052:1506/7	28	<p>вид ограничения (обременения): ограничения прав на земельный участок, предусмотренные статьей 56 Земельного кодекса Российской Федерации; Срок действия: не установлен; реквизиты документа-основания: постановление Правительства РФ "О порядке установления охранных зон объектов электросетевого хозяйства и особых условий использования земельных участков, расположенных в границах таких зон" от 24.02.2009 № 160 выдан: Правительство РФ; Содержание ограничения (обременения): а) набрасывать на провода и опоры воздушных линий электропередачи посторонние предметы, а также подниматься на опоры воздушных линий электропередачи; б) размещать любые объекты и предметы (материалы) в пределах созданных в соответствии с требованиями нормативно-технических документов проходов и подъездов для доступа к объектам электросетевого хозяйства, а также проводить любые работы и возводить сооружения, которые могут препятствовать доступу к объектам электросетевого хозяйства, без создания необходимых для такого доступа проходов и подъездов; в) находиться в пределах огороженной территории и помещениях распределительных устройств и подстанций, открывать двери и люки распределительных устройств и подстанций, производить переключения и подключения в электрических сетях (указанное требование не распространяется на работников, занятых выполнением разрешенных в установленном порядке работ), разводить огонь в пределах охранных зон вводных и распределительных устройств, подстанций, воздушных линий электропередачи, а также в охранных зонах кабельных линий электропередачи; г) размещать свалки; д) производить работы ударными механизмами, сбрасывать тяжести массой свыше 5 тонн, производить сброс и слив едких и коррозионных веществ и</p>	



ДОКУМЕНТ ПОДПИСАН
ЭЛЕКТРОННОЙ ПОДПИСЬЮ

Сертификат: 009F0BDC181A023B64597F1E2579BEFB50

Владелец: ФЕДЕРАЛЬНАЯ СЛУЖБА ГОСУДАРСТВЕННОЙ
РЕГИСТРАЦИИ, КАДАСТРА И КАРТОГРАФИИ
Действителен: с 02.08.2024 по 26.10.2025

полное наименование должности

инициалы, фамилия

Земельный участок			
вид объекта недвижимости			
Лист № 7 раздела 4.1	Всего листов раздела 4.1: 12	Всего разделов: 8	Всего листов выписки: 119
09.06.2025г. № КУВИ-001/2025-120420324			
Кадастровый номер:		23:49:0402052:1506	
		<p>горюче-смазочных материалов (в охранных зонах подземных кабельных линий электропередачи). е) складировать или размещать хранилища любых, в том числе горюче-смазочных, материалов; ж) размещать детские и спортивные площадки, стадионы, рынки, торговые точки, полевые станы, загоны для скота, гаражи и стоянки всех видов машин и механизмов, проводить любые мероприятия, связанные с большим скоплением людей, не занятых выполнением разрешенных в установленном порядке работ (в охранных зонах воздушных линий электропередачи); з) использовать (запускать) любые летательные аппараты, в том числе воздушных змеев, спортивные модели летательных аппаратов (в охранных зонах воздушных линий электропередачи); и) бросать якоря с судов и осуществлять их проход с отданными якорями, цепями, лотами, волокушами и тралями (в охранных зонах подводных кабельных линий электропередачи); к) осуществлять проход судов с поднятыми стрелами кранов и других механизмов (в охранных зонах воздушных линий электропередачи). В пределах охранных зон без письменного решения о согласовании сетевых организаций юридическим и физическим лицам запрещаются: а) строительство, капитальный ремонт, реконструкция или снос зданий и сооружений; б) горные, взрывные, мелиоративные работы, в том числе связанные с временным затоплением земель; в) посадка и вырубка деревьев и кустарников; г) дноуглубительные, землечерпальные и погрузочно-разгрузочные работы, добыча рыбы, других водных животных и растений придонными орудиями лова, устройство водопоев, колка и заготовка льда (в охранных зонах подводных кабельных линий электропередачи); д) проход судов, у которых расстояние по вертикали от верхнего крайнего габарита с грузом или без груза до нижней точки провеса проводов переходов воздушных линий электропередачи через водоемы менее минимально допустимого расстояния, в том числе с учетом максимального уровня подъема воды при паводке; е) проезд машин и механизмов, имеющих общую высоту с грузом или без груза от поверхности дороги более 4,5 метра (в охранных зонах воздушных линий электропередачи); ж) земляные работы на глубине более 0,3 метра (на вспахиваемых землях на глубине более 0,45 метра), а также планировка грунта (в охранных зонах подземных кабельных линий электропередачи); з) полив сельскохозяйственных культур в случае, если высота струи воды может составить свыше 3 метров (в охранных зонах воздушных линий электропередачи); и) полевые сельскохозяйственные работы с применением сельскохозяйственных машин и оборудования высотой более 4 метров (в охранных зонах воздушных линий электропередачи) или полевые сельскохозяйственные работы, связанные с вспашкой земли (в охранных зонах кабельных линий электропередачи).; Реестровый номер границы: 23.49.2.4183</p>	
23:49:0402052:1506/8	958	<p>вид ограничения (обременения): ограничения прав на земельный участок, предусмотренные статьей 56 Земельного кодекса Российской Федерации; Срок действия: не установлен; реквизиты документа-основания: описание местоположения границ от 11.06.2019 № б/н выдан: -; Содержание ограничения (обременения): В границах санитарно-защитной зоны не допускается использования земельных участков в целях: а) размещения жилой застройки, объектов образовательного и медицинского назначения, спортивных сооружений открытого типа, организаций отдыха детей и их оздоровления, зон рекреационного назначения и для ведения дачного хозяйства и садоводства; б) размещения объектов для производства и хранения</p>	



ДОКУМЕНТ ПОДПИСАН
ЭЛЕКТРОННОЙ ПОДПИСЬЮ

Сертификат: 009F0BDC181A023B64597F1E2579BEFB50

Владелец: ФЕДЕРАЛЬНАЯ СЛУЖБА ГОСУДАРСТВЕННОЙ
РЕГИСТРАЦИИ, КАДАСТРА И КАРТОГРАФИИ
Действителен: с 02.08.2024 по 26.10.2025

полное наименование должности

инициалы, фамилия

Земельный участок			
вид объекта недвижимости			
Лист № 8 раздела 4.1	Всего листов раздела 4.1: 12	Всего разделов: 8	Всего листов выписки: 119

09.06.2025г. № КУВИ-001/2025-120420324

Кадастровый номер:

23:49:0402052:1506

		лекарственных средств, объектов пищевых отраслей промышленности, оптовых складов продовольственного сырья и пищевой продукции, комплексов водопроводных сооружений для подготовки и хранения питьевой воды, использования земельных участков в целях производства, хранения и переработки сельскохозяйственной продукции, предназначенной для дальнейшего использования в качестве пищевой продукции, если химическое, физическое и (или) биологическое воздействие объекта, в отношении которого установлена санитарно-защитная зона, приведет к нарушению качества и безопасности таких средств, сырья, воды и продукции в соответствии с установленными к ним требованиями.; Реестровый номер границы: 23.49.2.4579
23:49:0402052:1506/9	30	вид ограничения (обременения): ограничения прав на земельный участок, предусмотренные статьей 56 Земельного кодекса Российской Федерации; Срок действия: не установлен; реквизиты документа-основания: о порядке установления охранных зон объектов электросетевого хозяйства и особых условий использования земельных участков, расположенных в границах таких зон от 24.02.2009 № 160 выдан: Правительство Российской Федерации; Содержание ограничения (обременения): Охранные зоны устанавливаются вдоль подземных кабельных линий электропередачи - в виде части поверхности участка земли, расположенного под ней участка недр (на глубину, соответствующую глубине прокладки кабельных линий электропередачи), ограниченной параллельными вертикальными плоскостями, отстоящими по обе стороны линии электропередачи от крайних кабелей на расстоянии 1 метра (при прохождении кабельных линий напряжением до 1 киловольта в городах под тротуарами - на 0,6 метра в сторону зданий и сооружений и на 1 метр в сторону проезжей части улицы). В охранных зонах запрещается осуществлять любые действия, которые могут нарушить безопасную работу объектов электросетевого хозяйства, в том числе привести к их повреждению или уничтожению, и (или) повлечь причинение вреда жизни, здоровью граждан и имуществу физических или юридических лиц, а также повлечь нанесение экологического ущерба и возникновение пожаров, в том числе: а) набрасывать на провода и опоры воздушных линий электропередачи посторонние предметы, а также подниматься на опоры воздушных линий электропередачи; б) размещать любые объекты и предметы (материалы) в пределах созданных в соответствии с требованиями нормативно-технических документов проходов и подъездов для доступа к объектам электросетевого хозяйства, а также проводить любые работы и возводить сооружения, которые могут препятствовать доступу к объектам электросетевого хозяйства, без создания необходимых для такого доступа проходов и подъездов; в) находиться в пределах огороженной территории и помещениях распределительных устройств и подстанций, открывать двери и люки распределительных устройств и подстанций, производить переключения и подключения в электрических сетях (указанное требование не распространяется на работников, занятых выполнением разрешенных в установленном порядке работ), разводить огонь в пределах охранных зон вводных и распределительных устройств, подстанций, воздушных линий электропередачи, а также в охранных зонах кабельных линий электропередачи; г) размещать свалки; д) производить работы ударными механизмами, сбрасывать тяжести массой свыше 5 тонн, производить сброс и слив едких и коррозионных веществ и горюче-смазочных материалов (в охранных зонах подземных кабельных линий электропередачи).; Реестровый номер границы: 23:49-6.4924; Вид



ДОКУМЕНТ ПОДПИСАН
ЭЛЕКТРОННОЙ ПОДПИСЬЮ

Сертификат: 009F0BDC181A023B64597F1E2579BEFB50


Владелец: ФЕДЕРАЛЬНАЯ СЛУЖБА ГОСУДАРСТВЕННОЙ
РЕГИСТРАЦИИ, КАДАСТРА И КАРТОГРАФИИ
Действителен: с 02.08.2024 по 26.10.2025

полное наименование должности

инициалы, фамилия

Земельный участок			
вид объекта недвижимости			
Лист № 9 раздела 4.1	Всего листов раздела 4.1: 12	Всего разделов: 8	Всего листов выписки: 119
09.06.2025г. № КУВИ-001/2025-120420324			
Кадастровый номер:		23:49:0402052:1506	

		объекта реестра границ: Зона с особыми условиями использования территории; Вид зоны по документу: Охранная зона кабельной линии электропередачи "КЛ 10 КВ ОТ ТП А-5-А-32"; Тип зоны: Охранная зона инженерных коммуникаций; Индекс: Краснодарский край, муниципальное образование городской округ город-курорт Сочи, г. Сочи, Адлерский район
23:49:0402052:1506/10	371	вид ограничения (обременения): ограничения прав на земельный участок, предусмотренные статьей 56 Земельного кодекса Российской Федерации; Срок действия: не установлен; реквизиты документа-основания: постановление «О порядке установления охранных зон объектов электросетевого хозяйства и особых условий использования земельных участков, расположенных в границах таких зон» от 24.02.2009 № 160 выдан: Правительство РФ; Содержание ограничения (обременения): Охранная зона устанавливается вдоль воздушных линий электропередачи - в виде части поверхности участка земли и воздушного пространства, ограниченной параллельными вертикальными плоскостями, отстоящими по обе стороны линии электропередачи от крайних при неотклоненном их положении на расстоянии 2 м. В охранных зонах запрещается осуществлять любые действия, которые могут нарушить безопасную работу объектов электросетевого хозяйства, в том числе привести к их повреждению или уничтожению, и (или) повлечь причинение вреда жизни, здоровью граждан и имуществу физических или юридических лиц, а также повлечь нанесение экологического ущерба и возникновение пожаров, в том числе: 1) набрасывать на провода и опоры воздушных линий электропередачи посторонние предметы, а также подниматься на опоры воздушных линий электропередачи; 2) размещать любые объекты и предметы (материалы) в пределах созданных в соответствии с требованиями нормативно-технических документов проходов и подъездов для доступа к объектам электросетевого хозяйства, а также проводить любые работы и возводить сооружения, которые могут препятствовать доступу к объектам электросетевого хозяйства, без создания необходимых для такого доступа проходов и подъездов; 3) находиться в пределах огороженной территории и помещениях распределительных устройств и подстанций, открывать двери и люки распределительных устройств и подстанций, производить переключения и подключения в электрических сетях (указанное требование не распространяется на работников, занятых выполнением разрешенных в установленном порядке работ), разводить огонь в пределах охранных зон вводных и распределительных устройств, подстанций, воздушных линий электропередачи, а также в охранных зонах кабельных линий электропередачи; 4) размещать свалки; 5) складировать или размещать хранилища любых, в том числе горюче-смазочных, материалов; 6) размещать детские и спортивные площадки, стадионы, рынки, торговые точки, полевые станы, загоны для скота, гаражи и стоянки всех видов машин и механизмов, за исключением гаражей-стоянок автомобилей, принадлежащих физическим лицам, проводить любые мероприятия, связанные с большим скоплением людей, не занятых выполнением разрешенных в установленном порядке работ; использовать (запускать) любые летательные аппараты, в том числе воздушных змеев, спортивные модели летательных аппаратов В пределах охранных зон без письменного решения о согласовании сетевых организаций юридическим и физическим лицам запрещаются: 7) строительство, капитальный ремонт, реконструкция или снос зданий и сооружений; 8) горные, взрывные, мелиоративные работы, в том числе связанные с

полное наименование должности	 ДОКУМЕНТ ПОДПИСАН ЭЛЕКТРОННОЙ ПОДПИСЬЮ Сертификат: 009F0BDC181A023B64597F1E2579BEFB50 Владелец: ФЕДЕРАЛЬНАЯ СЛУЖБА ГОСУДАРСТВЕННОЙ РЕГИСТРАЦИИ, КАДАСТРА И КАРТОГРАФИИ Действителен: с 02.08.2024 по 26.10.2025	инициалы, фамилия

Земельный участок			
вид объекта недвижимости			
Лист № 10 раздела 4.1	Всего листов раздела 4.1: 12	Всего разделов: 8	Всего листов выписки: 119
09.06.2025г. № КУВИ-001/2025-120420324			
Кадастровый номер:		23:49:0402052:1506	
		временным затоплением земель; 9) посадка и вырубка деревьев и кустарников; 10) проезд машин и механизмов, имеющих общую высоту с грузом или без груза от поверхности дороги более 4,5 метра; 11) полив сельскохозяйственных культур в случае, если высота струи воды может составить свыше 3 метров; 12) полевые сельскохозяйственные работы с применением сельскохозяйственных машин и оборудования высотой более 4 метров.; Реестровый номер границы: 23:49-6.6645; Вид объекта реестра границ: Зона с особыми условиями использования территории; Вид зоны по документу: Охранная зона электросетевого хозяйства ВЛ 0.4 кВ ОТ ТП А-5; Тип зоны: Охранная зона инженерных коммуникаций; Номер: 20695; Индекс: Краснодарский край, Сочи г., Адлерский район	
	Весь	вид ограничения (обременения): ограничения прав на земельный участок, предусмотренные статьей 56 Земельного кодекса Российской Федерации; Срок действия: не установлен; реквизиты документа-основания: постановление Правительства Российской Федерации от 05.05.2014 № 405 выдан: Правительство Российской Федерации; Содержание ограничения (обременения): В соответствии с пунктом 11 Постановления Правительства РФ от 05.05.2014 N 405 "Об установлении запретных и иных зон с особыми условиями использования земель для обеспечения функционирования военных объектов Вооруженных Сил Российской Федерации, других войск, воинских формирований и органов, выполняющих задачи в области обороны страны" на территории зоны охраняемого военного объекта строительство объектов капитального строительства, ввод в эксплуатацию оборудования, создающего искусственные, в том числе индустриальные, радиопомехи, а также размещение и эксплуатация стационарного или переносного приемо-передающего оборудования с мощностью передатчиков более 5 Вт осуществляются исключительно по согласованию с федеральным органом исполнительной власти (федеральным государственным органом), в ведении которого находится военный объект. При этом параметры электромагнитной совместимости оборудования, создающего радиопомехи военному объекту, определяются по внешней границе зоны охраняемого военного объекта. На территории зоны охраняемого военного объекта не допускается ликвидация дорог и переправ, а также осушение и отведение русел рек.; Реестровый номер границы: 23.49.2.4600	
	Весь	вид ограничения (обременения): ограничения прав на земельный участок, предусмотренные статьей 56 Земельного кодекса Российской Федерации; Срок действия: не установлен; реквизиты документа-основания: постановление Правительства Российской Федерации от 05.05.2014 № 405 выдан: Правительство Российской Федерации; описание местоположения границ от 09.12.2019 № бн выдан: Федеральное Государственное бюджетное учреждение «Федеральной кадастровой палаты Федеральной службы Государственной регистрации, кадастра и картографии»; выписка из протокола закрытой части заседания межведоственной комиссии по определению необходимости установления зон с особыми условиями использования земель в отношении военных объектов Вооруженных Сил Российской Федерации, других войск, воинских формирований и органов, выполняющих задачи в области обороны страны от 07.12.2018 № 1 выдан: Комиссия по определению необходимости установления зон с особыми условиями использования земель в отношении военных объектов Вооруженных Сил Российской Федерации	



ДОКУМЕНТ ПОДПИСАН
ЭЛЕКТРОННОЙ ПОДПИСЬЮ

Сертификат: 009F0BDC181A023B64597F1E2579BEFB50

Владелец: ФЕДЕРАЛЬНАЯ СЛУЖБА ГОСУДАРСТВЕННОЙ
РЕГИСТРАЦИИ, КАДАСТРА И КАРТОГРАФИИ
Действителен: с 02.08.2024 по 26.10.2025


полное наименование должности

инициалы, фамилия

Земельный участок			
вид объекта недвижимости			
Лист № 11 раздела 4.1	Всего листов раздела 4.1: 12	Всего разделов: 8	Всего листов выписки: 119
09.06.2025г. № КУВИ-001/2025-120420324			
Кадастровый номер:		23:49:0402052:1506	
		Федерации, других войск, воинских формирований и органов, выполняющих задачи в области обороны страны; выписка из распоряжения "Об установлении зоны охраняемого военного объекта" от 22.06.2018 № 23с выдан: Федеральная служба безопасности Российской Федерации; доверенность от 25.11.2019 № 4/325 выдан: ФСБ РОССИИ; Содержание ограничения (обременения): В соответствии с пунктом 11 Постановления Правительства РФ от 05.05.2014 N 405 "Об установлении запретных и иных зон с особыми условиями использования земель для обеспечения функционирования военных объектов Вооруженных Сил Российской Федерации, других войск, воинских формирований и органов, выполняющих задачи в области обороны страны" на территории зоны охраняемого военного объекта строительство объектов капитального строительства, ввод в эксплуатацию оборудования, создающего искусственные, в том числе индустриальные, радиопомехи, а также размещение и эксплуатация стационарного или переносного приемо-передающего оборудования с мощностью передатчиков более 5 Вт осуществляются исключительно по согласованию с федеральным органом исполнительной власти (федеральным государственным органом), в ведении которого находится военный объект. При этом параметры электромагнитной совместимости оборудования, создающего радиопомехи военному объекту, определяются по внешней границе зоны охраняемого военного объекта. На территории зоны охраняемого военного объекта не допускается ликвидация дорог и переправ, а также осушение и отведение русел рек.; Реестровый номер границы: 23:49-6.3934; Вид объекта реестра границ: Зона с особыми условиями использования территории; Вид зоны по документу: Зона охраняемого военного объекта ФГКУ «Войсковая часть 03110»; Тип зоны: Зона размещения военных объектов; Номер: бн; Индекс: Краснодарский край, Адлерский район, г. Сочи	
	Весь	вид ограничения (обременения): ограничения прав на земельный участок, предусмотренные статьей 56 Земельного кодекса Российской Федерации; Срок действия: не установлен; реквизиты документа-основания: приказ Министерства транспорта Российской Федерации Федерального агентства воздушного транспорта (Росавиация) «Об установлении приаэродромной территории аэродрома гражданской авиации Сочи» от 02.05.2024 № 438-П выдан: Министерство транспорта Российской Федерации Федеральное агентство воздушного транспорта (Росавиация); Содержание ограничения (обременения): 1. В границах шестой подзоны запрещается размещать объекты, способствующие привлечению и массовому скоплению птиц. 2. Допускается размещать в границах шестой подзоны объекты по обращению с твердыми коммунальными отходами, пищевыми и биологическими отходами в случае наличия заключения по результатам орнитологического исследования на предмет отсутствия факторов, способствующих привлечению и массовому скоплению птиц, и (или) достаточности мер защиты указанных объектов от привлечения и массового скопления птиц, проведенного в соответствии с пунктом 1(4) Положения.; Реестровый номер границы: 23:49-6.8941; Вид объекта реестра границ: Зона с особыми условиями использования территории; Вид зоны по документу: Шестая подзона приаэродромной территории аэродрома гражданской авиации Сочи; Тип зоны: Приаэродромная территория; Индекс: Краснодарский край, ф.т Сириус, Краснодарский край, городской округ город-курорт Сочи	
	Весь	вид ограничения (обременения): ограничения прав на земельный участок, предусмотренные статьей 56 Земельного кодекса	

полное наименование должности			инициалы, фамилия
	ДОКУМЕНТ ПОДПИСАН		
	ЭЛЕКТРОННОЙ ПОДПИСЬЮ		
	Сертификат: 009F0BDC181A023B64597F1E2579BEFB50		
	Владелец: ФЕДЕРАЛЬНАЯ СЛУЖБА ГОСУДАРСТВЕННОЙ		
	РЕГИСТРАЦИИ, КАДАСТРА И КАРТОГРАФИИ		
	Действителен: с 02.08.2024 по 26.10.2025		

Земельный участок			
вид объекта недвижимости			
Лист № 12 раздела 4.1	Всего листов раздела 4.1: 12	Всего разделов: 8	Всего листов выписки: 119
09.06.2025г. № КУВИ-001/2025-120420324			
Кадастровый номер:		23:49:0402052:1506	
		<p>Российской Федерации; Срок действия: не установлен; реквизиты документа-основания: приказ Министерства транспорта Российской Федерации Федерального агентства воздушного транспорта (Росавиация) «Об установлении приаэродромной территории аэродрома гражданской авиации Сочи» от 02.05.2024 № 438-П выдан: Министерство транспорта Российской Федерации Федеральное агентство воздушного транспорта (Росавиация); Содержание ограничения (обременения): Приаэродромная территория аэродрома гражданской авиации Сочи является зоной с особыми условиями использования территорий. В соответствии с требованиями Воздушного кодекса Российской Федерации и Федерального закона от 1 июля 2017 г. № 135-ФЗ «О внесении изменений в отдельные законодательные акты Российской Федерации в части совершенствования порядка установления и использования приаэродромной территории и санитарно-защитной зоны» (далее – Федеральный закон № 135-ФЗ) на приаэродромной территории аэродрома гражданской авиации Сочи установлены ограничения использования объектов недвижимости и осуществления деятельности.; Реестровый номер границы: 23:00-6.1085; Вид объекта реестра границ: Зона с особыми условиями использования территории; Вид зоны по документу: Приаэродромная территория аэродрома гражданской авиации Сочи; Тип зоны: Приаэродромная территория; Индекс: Краснодарский край, городской округ город-курорт Сочи, Краснодарский край, ф.т Сириус</p>	

полное наименование должности	 ДОКУМЕНТ ПОДПИСАН ЭЛЕКТРОННОЙ ПОДПИСЬЮ Сертификат: 009F0BDC181A023B64597F1E2579BEFB50 Владелец: ФЕДЕРАЛЬНАЯ СЛУЖБА ГОСУДАРСТВЕННОЙ РЕГИСТРАЦИИ, КАДАСТРА И КАРТОГРАФИИ Действителен: с 02.08.2024 по 26.10.2025	инициалы, фамилия

Выписка из Единого государственного реестра недвижимости об объекте недвижимости
Сведения о частях земельного участка

Земельный участок			
вид объекта недвижимости			
Лист № 1 раздела 4.2	Всего листов раздела 4.2: 12	Всего разделов: 8	Всего листов выписки: 119
09.06.2025г. № КУВИ-001/2025-120420324			
Кадастровый номер:		23:49:0402052:1506	

Сведения о характерных точках границы части (частей) земельного участка				
Учетный номер части: 23:49:0402052:1506/1				
Система координат МСК 23, зона 2				
Номер точки	Координаты, м		Описание закрепления на местности	Средняя квадратичная погрешность определения координат характерных точек границ земельного участка, м
	X	Y		
1	2	3	4	5
1	296749.14	2220343.53	-	0.1
2	296758.3	2220356.66	-	0.1
3	296757.22	2220356.19	-	0.1
4	296756.15	2220355.82	-	0.1
5	296754.78	2220355.49	-	0.1
6	296752.76	2220355.23	-	0.1
7	296750.7	2220355.12	-	0.1
8	296745.21	2220347.59	-	0.1
9	296746.37	2220347.23	-	0.1
10	296747.21	2220346.71	-	0.1
11	296748.04	2220345.94	-	0.1
12	296748.82	2220344.66	-	0.1
1	296749.14	2220343.53	-	0.1


полное наименование должности		 ДОКУМЕНТ ПОДПИСАН ЭЛЕКТРОННОЙ ПОДПИСЬЮ Сертификат: 009F0BDC181A023B64597F1E2579BEFB50 Владелец: ФЕДЕРАЛЬНАЯ СЛУЖБА ГОСУДАРСТВЕННОЙ РЕГИСТРАЦИИ, КАДАСТРА И КАРТОГРАФИИ Действителен: с 02.08.2024 по 26.10.2025	инициалы, фамилия

Земельный участок			
вид объекта недвижимости			
Лист № 2 раздела 4.2	Всего листов раздела 4.2: 12	Всего разделов: 8	Всего листов выписки: 119
09.06.2025г. № КУВИ-001/2025-120420324			
Кадастровый номер:		23:49:0402052:1506	

Сведения о характерных точках границы части (частей) земельного участка				
Учетный номер части: 23:49:0402052:1506/2				
Система координат МСК 23, зона 2				
Номер точки	Координаты, м		Описание закрепления на местности	Средняя квадратичная погрешность определения координат характерных точек границ земельного участка, м
	X	Y		
1	2	3	4	5
1	296774.17	2220379.41	-	0.1
2	296776.01	2220382.05	-	0.1
3	296780.33	2220383.38	-	0.1
4	296778.54	2220386.88	-	0.1
5	296776.89	2220386.37	-	0.1
6	296774.37	2220387.08	-	0.1
7	296771.23	2220382.86	-	0.1
8	296772.89	2220381.44	-	0.1
1	296774.17	2220379.41	-	0.1

		<div><p>ДОКУМЕНТ ПОДПИСАН ЭЛЕКТРОННОЙ ПОДПИСЬЮ</p><p>Сертификат: 009F0BDC181A023B64597F1E2579BEFB50</p><p>Владелец: ФЕДЕРАЛЬНАЯ СЛУЖБА ГОСУДАРСТВЕННОЙ РЕГИСТРАЦИИ, КАДАСТРА И КАРТОГРАФИИ</p><p>Действителен: с 02.08.2024 по 26.10.2025</p></div>	
полное наименование должности			инициалы, фамилия

Земельный участок				
вид объекта недвижимости				
Лист № 3 раздела 4.2		Всего листов раздела 4.2: 12		Всего разделов: 8
Всего листов выписки: 119				
09.06.2025г. № КУВИ-001/2025-120420324				
Кадастровый номер:			23:49:0402052:1506	
Сведения о характерных точках границы части (частей) земельного участка				
Учетный номер части: 23:49:0402052:1506/3				
Система координат МСК 23, зона 2				
Номер точки	Координаты, м		Описание закрепления на местности	Средняя квадратичная погрешность определения координат характерных точек границ земельного участка, м
	X	Y		
1	2	3	4	5
1	296989.94	2220232.9	-	0.5
2	296969.3	2220222.6	-	0.5
3	296965.48	2220230.19	-	-
4	296985.86	2220241.01	-	-
1	296989.94	2220232.9	-	0.5

полное наименование должности	<div><p>ДОКУМЕНТ ПОДПИСАН ЭЛЕКТРОННОЙ ПОДПИСЬЮ</p><p>Сертификат: 009F0BDC181A023B64597F1E2579BEFB50</p><p>Владелец: ФЕДЕРАЛЬНАЯ СЛУЖБА ГОСУДАРСТВЕННОЙ РЕГИСТРАЦИИ, КАДАСТРА И КАРТОГРАФИИ</p><p>Действителен: с 02.08.2024 по 26.10.2025</p></div>	инициалы, фамилия

Земельный участок				
вид объекта недвижимости				
Лист № 4 раздела 4.2		Всего листов раздела 4.2: 12		Всего разделов: 8
Всего листов выписки: 119				
09.06.2025г. № КУВИ-001/2025-120420324				
Кадастровый номер:		23:49:0402052:1506		
Сведения о характерных точках границы части (частей) земельного участка				
Учетный номер части: 23:49:0402052:1506/4				
Система координат МСК 23, зона 2				
Номер точки	Координаты, м		Описание закрепления на местности	Средняя квадратичная погрешность определения координат характерных точек границ земельного участка, м
	X	Y		
1	2	3	4	5
1	297224.5	2220325.54	-	-
2	297213.01	2220332.39	-	-
3	297242.8	2220339.07	-	-
4	297243.27	2220338.8	-	-
5	297244.24	2220334.24	Закрепление отсутствует	0.1
6	297249.15	2220335.29	-	-
7	297253.39	2220332.76	-	0.5
8	297254.13	2220331.72	-	-
1	297224.5	2220325.54	-	-

полное наименование должности		 ДОКУМЕНТ ПОДПИСАН ЭЛЕКТРОННОЙ ПОДПИСЬЮ Сертификат: 009F0BDC181A023B64597F1E2579BEFB50 Владелец: ФЕДЕРАЛЬНАЯ СЛУЖБА ГОСУДАРСТВЕННОЙ РЕГИСТРАЦИИ, КАДАСТРА И КАРТОГРАФИИ Действителен: с 02.08.2024 по 26.10.2025	инициалы, фамилия

Земельный участок			
вид объекта недвижимости			
Лист № 5 раздела 4.2	Всего листов раздела 4.2: 12	Всего разделов: 8	Всего листов выписки: 119
09.06.2025г. № КУВИ-001/2025-120420324			
Кадастровый номер:		23:49:0402052:1506	

Сведения о характерных точках границы части (частей) земельного участка				
Учетный номер части: 23:49:0402052:1506/5				
Система координат МСК 23, зона 2				
Номер точки	Координаты, м		Описание закрепления на местности	Средняя квадратичная погрешность определения координат характерных точек границ земельного участка, м
	X	Y		
1	2	3	4	5
1	296772.68	2220384.8	-	-
2	296774.37	2220387.08	Закрепление отсутствует	0.1
3	296776.89	2220386.37	Закрепление отсутствует	0.1
4	296789.65	2220390.28	-	-
1	296772.68	2220384.8	-	-
1	296892.16	2220418.91	-	-
2	296874.7	2220416.31	-	-
3	296913.93	2220428.32	-	-
4	296923	2220430.53	-	-
5	296999.57	2220453.76	-	-
6	297040.04	2220466.93	-	-
7	297061.1	2220473.38	-	-
8	297066.32	2220471.88	-	-
9	297040.65	2220463.28	Закрепление отсутствует	0.1
10	296911.06	2220423.5	-	-
1	296892.16	2220418.91	-	-

полное наименование должности	<div><div>ДОКУМЕНТ ПОДПИСАН ЭЛЕКТРОННОЙ ПОДПИСЬЮ</div><div>Сертификат: 009F0BDC181A023B64597F1E2579BEFB50 Владелец: ФЕДЕРАЛЬНАЯ СЛУЖБА ГОСУДАРСТВЕННОЙ РЕГИСТРАЦИИ, КАДАСТРА И КАРТОГРАФИИ Действителен: с 02.08.2024 по 26.10.2025</div></div>	инициалы, фамилия

Земельный участок				
вид объекта недвижимости				
Лист № 6 раздела 4.2		Всего листов раздела 4.2: 12		Всего разделов: 8
Всего листов выписки: 119				
09.06.2025г. № КУВИ-001/2025-120420324				
Кадастровый номер:			23:49:0402052:1506	
Сведения о характерных точках границы части (частей) земельного участка				
Учетный номер части: 23:49:0402052:1506/6				
Система координат МСК 23, зона 2				
Номер точки	Координаты, м		Описание закрепления на местности	Средняя квадратичная погрешность определения координат характерных точек границ земельного участка, м
	X	Y		
1	2	3	4	5
1	296982.59	2220228.69	-	-
2	296980.85	2220227.74	-	-
3	296979.98	2220229.48	-	-
4	296976.63	2220236.11	-	-
5	296978.39	2220237.04	-	-
6	296981.75	2220230.36	-	-
1	296982.59	2220228.69	-	-
1	297181.26	2220315.88	-	-
2	297182	2220316.13	-	-
3	297182.7	2220316.83	-	-
4	297184.59	2220319.65	-	-
5	297186.19	2220322.1	-	-
6	297186.96	2220324.17	-	-
7	297187.13	2220326.58	-	-
8	297189.15	2220327.03	-	-
9	297188.9	2220323.75	-	-
10	297187.98	2220321.19	-	-
11	297186.25	2220318.55	-	-
12	297185.01	2220316.77	-	-
1	297181.26	2220315.88	-	-



ДОКУМЕНТ ПОДПИСАН
ЭЛЕКТРОННОЙ ПОДПИСЬЮ

Сертификат: 009F0BDC181A023B64597F1E2579BEFB50

Владелец: ФЕДЕРАЛЬНАЯ СЛУЖБА ГОСУДАРСТВЕННОЙ
РЕГИСТРАЦИИ, КАДАСТРА И КАРТОГРАФИИ
Действителен: с 02.08.2024 по 26.10.2025

полное наименование должности

инициалы, фамилия

Земельный участок				
вид объекта недвижимости				
Лист № 7 раздела 4.2		Всего листов раздела 4.2: 12		Всего разделов: 8
Всего листов выписки: 119				
09.06.2025г. № КУВИ-001/2025-120420324				
Кадастровый номер:		23:49:0402052:1506		
Сведения о характерных точках границы части (частей) земельного участка				
Учетный номер части: 23:49:0402052:1506/7				
Система координат МСК 23, зона 2				
Номер точки	Координаты, м		Описание закрепления на местности	Средняя квадратичная погрешность определения координат характерных точек границ земельного участка, м
	X	Y		
1	2	3	4	5
1	296845.85	2220088.59	-	0.1
2	296845.04	2220088.63	-	-
3	296835.73	2220092.32	-	-
4	296837.65	2220091.75	-	0.1
5	296841.93	2220090.56	-	0.1
6	296844.49	2220090.65	-	0.1
7	296844.84	2220090.64	-	0.1
8	296845.86	2220092.08	-	0.1
9	296847.84	2220095.29	-	0.1
10	296847.5	2220098.39	-	-
11	296847.81	2220098.67	Закрепление отсутствует	0.1
12	296849.34	2220100.03	-	-
13	296849.9	2220094.82	-	0.1
14	296847.53	2220090.98	-	0.1
1	296845.85	2220088.59	-	0.1



ДОКУМЕНТ ПОДПИСАН
ЭЛЕКТРОННОЙ ПОДПИСЬЮ

Сертификат: 009F0BDC181A023B64597F1E2579BEFB50

Владелец: ФЕДЕРАЛЬНАЯ СЛУЖБА ГОСУДАРСТВЕННОЙ
РЕГИСТРАЦИИ, КАДАСТРА И КАРТОГРАФИИ
Действителен: с 02.08.2024 по 26.10.2025

полное наименование должности

инициалы, фамилия

Земельный участок			
вид объекта недвижимости			
Лист № 8 раздела 4.2	Всего листов раздела 4.2: 12	Всего разделов: 8	Всего листов выписки: 119

09.06.2025г. № КУВИ-001/2025-120420324

Кадастровый номер: 23:49:0402052:1506

Сведения о характерных точках границы части (частей) земельного участка				
Учетный номер части: 23:49:0402052:1506/8				
Система координат МСК 23, зона 2				
Номер точки	Координаты, м		Описание закрепления на местности	Средняя квадратичная погрешность определения координат характерных точек границ земельного участка, м
	X	Y		
1	2	3	4	5
1	296685.21	2220245.82	-	0.1
2	296680.31	2220249.55	-	-
3	296680.5	2220250.05	Закрепление отсутствует	0.1
4	296682.15	2220253.79	Закрепление отсутствует	0.1
5	296684.11	2220257.59	Закрепление отсутствует	0.1
6	296686.35	2220261.48	Закрепление отсутствует	0.1
7	296687.49	2220263.34	Закрепление отсутствует	0.1
8	296688.8	2220265.51	Закрепление отсутствует	0.1
9	296691.35	2220269.64	Закрепление отсутствует	0.1
10	296696.76	2220277.92	Закрепление отсутствует	0.1
11	296698.02	2220279.86	Закрепление отсутствует	0.1
12	296708.88	2220296.44	Закрепление отсутствует	0.1
13	296720.19	2220312.68	Закрепление отсутствует	0.1
14	296731.65	2220328.88	Закрепление отсутствует	0.1
15	296741.45	2220342.47	Закрепление отсутствует	0.1
16	296743.25	2220344.91	Закрепление отсутствует	0.1
17	296754.04	2220359.7	Закрепление отсутствует	0.1
18	296754.95	2220360.98	Закрепление отсутствует	0.1
19	296774.37	2220387.08	Закрепление отсутствует	0.1
20	296776.89	2220386.37	Закрепление отсутствует	0.1
21	296786.35	2220389.27	-	-
22	296788.49	2220388.59	-	0.1
23	296789.92	2220386.32	-	-
24	296776.01	2220382.05	Закрепление отсутствует	0.1



ДОКУМЕНТ ПОДПИСАН
ЭЛЕКТРОННОЙ ПОДПИСЬЮ

Сертификат: 009F0BDC181A023B64597F1E2579BEFB50

Владелец: ФЕДЕРАЛЬНАЯ СЛУЖБА ГОСУДАРСТВЕННОЙ
РЕГИСТРАЦИИ, КАДАСТРА И КАРТОГРАФИИ
Действителен: с 02.08.2024 по 26.10.2025

полное наименование должности

инициалы, фамилия

Земельный участок				
вид объекта недвижимости				
Лист № 9 раздела 4.2		Всего листов раздела 4.2: 12		Всего разделов: 8
Всего листов выписки: 119				
09.06.2025г. № КУВИ-001/2025-120420324				
Кадастровый номер:			23:49:0402052:1506	
1	2	3	4	5
25	296733.57	2220321.21	-	0.1
26	296688.19	2220256.15	Закрепление отсутствует	0.1
1	296685.21	2220245.82	-	0.1

полное наименование должности	 ДОКУМЕНТ ПОДПИСАН ЭЛЕКТРОННОЙ ПОДПИСЬЮ Сертификат: 009F0BDC181A023B64597F1E2579BEFB50 Владелец: ФЕДЕРАЛЬНАЯ СЛУЖБА ГОСУДАРСТВЕННОЙ РЕГИСТРАЦИИ, КАДАСТРА И КАРТОГРАФИИ Действителен: с 02.08.2024 по 26.10.2025	инициалы, фамилия

Земельный участок				
вид объекта недвижимости				
Лист № 10 раздела 4.2		Всего листов раздела 4.2: 12		Всего разделов: 8
Всего листов выписки: 119				
09.06.2025г. № КУВИ-001/2025-120420324				
Кадастровый номер:		23:49:0402052:1506		
Сведения о характерных точках границы части (частей) земельного участка				
Учетный номер части: 23:49:0402052:1506/9				
Система координат				
Номер точки	Координаты, м		Описание закрепления на местности	Средняя квадратичная погрешность определения координат характерных точек границ земельного участка, м
	X	Y		
1	2	3	4	5
1	296832.62	2220093.55	-	-
2	296844.32	2220088.91	-	-
3	296845.29	2220088.93	-	-
4	296845.92	2220089.23	-	-
5	296847.3	2220091.17	-	-
6	296849.54	2220094.9	-	-
7	296849.04	2220099.77	-	-
8	296847.81	2220098.67	-	-
9	296847.23	2220098.14	-	-
10	296847.53	2220095.36	-	-
11	296844.69	2220090.94	-	-
12	296841.96	2220090.86	-	-
1	296832.62	2220093.55	-	-

полное наименование должности		 ДОКУМЕНТ ПОДПИСАН ЭЛЕКТРОННОЙ ПОДПИСЬЮ Сертификат: 009F0BDC181A023B64597F1E2579BEFB50 Владелец: ФЕДЕРАЛЬНАЯ СЛУЖБА ГОСУДАРСТВЕННОЙ РЕГИСТРАЦИИ, КАДАСТРА И КАРТОГРАФИИ Действителен: с 02.08.2024 по 26.10.2025	инициалы, фамилия

Земельный участок			
вид объекта недвижимости			
Лист № 11 раздела 4.2	Всего листов раздела 4.2: 12	Всего разделов: 8	Всего листов выписки: 119

09.06.2025г. № КУВИ-001/2025-120420324

Кадастровый номер: 23:49:0402052:1506

Сведения о характерных точках границы части (частей) земельного участка				
Учетный номер части: 23:49:0402052:1506/10				
Система координат				
Номер точки	Координаты, м		Описание закрепления на местности	Средняя квадратичная погрешность определения координат характерных точек границ земельного участка, м
	X	Y		
1	2	3	4	5
1	297005.12	2220241	-	-
2	297014.52	2220246.14	-	-
3	296990.08	2220243.26	-	-
4	296980.38	2220238.1	-	-
1	297005.12	2220241	-	-
1	297037.57	2220258.75	-	-
2	297054.24	2220267.86	-	-
3	297048.66	2220265.17	-	-
1	297037.57	2220258.75	-	-
1	297090.35	2220287.61	-	-
2	297098.3	2220291.96	-	-
3	297106.21	2220303.19	-	-
4	297125.01	2220302.6	-	-
5	297139.94	2220306.12	-	-
6	297111.06	2220307.02	-	-
7	297101.51	2220303.46	-	-
1	297090.35	2220287.61	-	-
1	296891.73	2220145.16	-	-
2	296891.84	2220145.33	-	-
3	296891.75	2220145.21	-	-
1	296891.73	2220145.16	-	-
1	296942.59	2220206.81	-	-
2	296948.23	2220209.89	-	-
3	296952.18	2220219.37	-	-



ДОКУМЕНТ ПОДПИСАН
ЭЛЕКТРОННОЙ ПОДПИСЬЮ


Сертификат: 009F0BDC181A023B64597F1E2579BEFB50

Владелец: ФЕДЕРАЛЬНАЯ СЛУЖБА ГОСУДАРСТВЕННОЙ
РЕГИСТРАЦИИ, КАДАСТРА И КАРТОГРАФИИ
Действителен: с 02.08.2024 по 26.10.2025

полное наименование должности

инициалы, фамилия

Земельный участок					
вид объекта недвижимости					
Лист № 12 раздела 4.2		Всего листов раздела 4.2: 12		Всего разделов: 8	Всего листов выписки: 119
09.06.2025г. № КУВИ-001/2025-120420324					
Кадастровый номер:			23:49:0402052:1506		
1	2	3	4	5	
4	296954.19	2220213.15	-	-	
5	296957.81	2220215.13	-	-	
6	296954.83	2220224.5	-	-	
7	296948.73	2220221.23	-	-	
8	296948.32	2220220.97	-	-	
1	296942.59	2220206.81	-	-	

полное наименование должности	<div><div>ДОКУМЕНТ ПОДПИСАН ЭЛЕКТРОННОЙ ПОДПИСЬЮ</div><div>Сертификат: 009F0BDC181A023B64597F1E2579BEFB50 Владелец: ФЕДЕРАЛЬНАЯ СЛУЖБА ГОСУДАРСТВЕННОЙ РЕГИСТРАЦИИ, КАДАСТРА И КАРТОГРАФИИ Действителен: с 02.08.2024 по 26.10.2025</div></div>	инициалы, фамилия